

E.2. PDPS

SOUŘADNICOVÝ SYSTÉM: S-JTSK
VÝŠKOVÝ SYSTÉM: BpV

KRESLIL:	KOLEKTIV		<p>FÖRSTEROVA Č.P. 175, 566 01 VYSOKÉ MÝTO EMAIL.: MDS@MDSPROJEKT.CZ</p>	
ZPRACOVAL:	KOLEKTIV			
TECHNICKÁ KONTROLA:	ING. JAN BURSA			
ZODPOVĚDNÝ PROJEKTANT:	ING. ONDŘEJ JETMAR			
HLAVNÍ PROJEKTANT:	ING. JAN BURSA			
KRAJ: PARDUBICKÝ	OKRES: PARDUBICE	OBEC: PARDUBICE	STUPEŇ:	PDPS
INVESTOR: PARDUBICKÝ KRAJ			ZAK.ČÍSLO:	2208-20-4
MOST EV.Č. 324-018 P. WONKY, PARDUBICE OBJEKT: E.-DOKLADOVÁ ČÁST			ARCHIVNÍ ČÍSLO:	2208
			DATUM:	8/2022
			FORMÁT:	1xA4
			MĚŘÍTKO:	----
OBSAH:			ČÍSLO SOUPRAVY:	ČÍSLO PŘÍLOHY:
VYJÁDRĚNÍ DOTČENÝCH ORGÁNŮ				E.2.

E.2. VYJÁDRĚNÍ DOTČENÝCH ORGÁNŮ

MM PARDUBIC - KOORDINOVANÉ ZÁVAZNÉ STANOVISKO	2
MM PARDUBIC - ODD. VH - SOUHLAS DLE §17 VZ písm. a) a c)	12
MM PARDUBICE - STAVEBNÍ ÚŘAD ZS dle §94j odst.2 SZ	17
MM PARDUBIC - ODD. SSÚaD	19
KÚ PRDUBICKÉHO KRAJE - ODD. DOPRAVNÍ OBSLUŽNOSTI	24
KÚ PARDUBICKÉHO KRAJE - ODD. OCHRANY PŘÍRODY A KRAJINY	25
POLICIE ČR - DI PARDUBICE	27
HASIČSKÝ ZÁCHRANNÝ SBOR PARDUBICE	29
KRAJSKÁ HYGIENICKÁ STANICE - PARDUBICE	31
DOPRAVNÍ PODNIK MĚSTA PARDUBIC a.s.	32
SLUŽBY MĚSTA PARDUBIC a.s.	34
DRÁŽNÍ ÚŘAD	37
SEKCE NAKLÁDÁNÍ S MAJETKEM MO ČR	38
REGIONÁLNÍ STŘEDISKO VOJENSKÉ DOPRAVY HK	40
NIPI BEZBARIÉROVÉ PROSTŘEDÍ o.p.s.	41
POVODÍ LABE s.p.	42
POVODÍ LABE s.p. - SOUHLAS S POVODŇOVÝM PLÁNEM	45
POVODÍ LABE s.p. - SOUHLAS S HAVARIJNÍM PLÁNEM	46
STÁTNÍ PLAVEBNÍ SPRÁVA	47
ČEZ DISTRIBUCE a.s.	50
TELCO PRO SERVICES a.s.	51
CETIN a.s.	52
CETIN a.s. - SO 454	67
VODOVODY A KANALIZACE PARDUBICE a.s.	82
ELEKTRÁRNY OPATOVICE a.s.	88
ELEKTRÁRNY OPATOVICE a.s. - SO 456	90
EDERAGROUP a.s.	91
ČESKÉ RADIOKOMUNIKACE a.s.	92
T-MOBILE CZECH REPUBLIC a.s.	96
T-MOBILE CZECH REPUBLIC a.s.	106
INFOTEL spol. s.r.o. (VODAFONE CZECH REPUBLIC, a.s.)	107



Pardubice

**Magistrát města Pardubic
Stavební úřad
Štrossova 44, 530 21 Pardubice**

S00BX01QTO5D
S00BX01QTO5D

Číslo jednací: MmP 71730/2021
Počet listů: 10
Vyřizuje: Petra Vostřelová
Telefon: 466859103
E-mail: petra.vostrelova@mmp.cz
Datum: 25.08.2021

MDS projekt s.r.o.
Försterova 175
566 01 Vysoké Mýto

KOORDINOVANÉ ZÁVAZNÉ STANOVISKO

Závazná část:

Magistrát města Pardubic, jako příslušný správní orgán podle § 61 odst. 1 pís. c) zákona č. 128/2000 Sb., o obcích (obecní zřízení), ve smyslu § 136 zákona č. 500/2004 Sb., správní řád, ve znění pozdějších předpisů (dále jen „správní řád“), v souladu s ustanovením § 4 odst. 7 zákona č. 183/2006 Sb., o územním plánování a stavebním řádu (dále jen „stavební zákon“) jako dotčený orgán a podle níže uvedených ustanovení jednotlivých zvláštních zákonů po zkoordinování těchto jednotlivých požadavků na ochranu dotčených veřejných zájmů, které Magistrát města Pardubic hájí, podle § 149 a přiměřeně též podle § 140 správního řádu, po posouzení žádosti, kterou dne 2.7.2021 podal

Správa a údržba silnic Pardubického kraje, Doubravice 98, 533 53 Pardubice,
kterou zastupuje společnost na základě plné moci
MDS projekt s.r.o., Försterova 175, 566 01 Vysoké Mýto

o vydání koordinovaného závazného stanoviska k dokumentaci pro vydání společného povolení, zpracovatel projektové dokumentace je MDS projekt s.r.o., zodpovědným projektantem dokumentace je Ing. Ondřej Jetmar (pod č. autorizace ČKAIT 0701656) datem zpracování 10/2020 ve stupni DUSP+PDPS, ke stavebnímu záměru, uvedenému v žádosti jako:

„MOSTU EV.Č. 324-018 PAVLA WONKY, PARDUBICE“

vydává koordinované závazné stanovisko

Stručný popis stavebního záměru: Předložená projektová dokumentace řeší na pozemcích parc. č. 251/6, 3647/1, 251/3, 251/5, 3647/60, 3647/25, 3647/11 v katastrálním území Pardubice, změnu dokončené stavby v rozsahu stavebních úprav, protože nosná konstrukce i spodní stavba mostu nejsou ve špatném stavebně technickém stavu, a tudíž není nutná kompletní demolice a výstavba nového mostu. Úpravy se týkají stávajícího mostního objektu včetně navazujících úseků komunikace II/324 a přilehlých ploch. Oprava řeší stavební úpravy stávajícího mostu, který slouží pro převedení silnice II. třídy č. 324 přes vodní tok Labe. Stavební úpravami se vytvoří prostupy v nosné konstrukci, v místě závěrných zídek budou vybudovány revizní prostory a bude provedena výměna volného předpětí.

Orgán ochrany životního prostředí

Stanovisko odboru životního prostředí v rámci koordinovaného stanoviska pro stavbu: „Most ev. č. 324-018 P. Wonky, Pardubice“

Místo stavby: k.ú. Pardubice

Stavebník: Správa a údržba silnic Pardubického kraje

Popis stavby: stavební úpravy stávajícího mostního objektu mostu ev.č. 324-018 Pavla Wonky

1. Z hlediska lesů dle § 48 odst. 2 písm. c) zákona č. 289/1995 Sb., o lesích, v platném znění: Veřejné zájmy na úseku ochrany lesů, jejichž ochrana je v působnosti Magistrátu města Pardubic, odboru životního prostředí, nejsou předmětným záměrem dotčeny. Toto je vyjádření dle § 154 zákona č. 500/2004 Sb., správní řád, v platném znění.
2. Z hlediska ochrany zemědělského půdního fondu dle ustanovení § 15 písm. i) a j) zákona č. 334/1992 Sb., o ochraně zemědělského půdního fondu, v platném znění:
Záměr nevyžaduje vydání souhlasu s odnětím zemědělské půdy ze zemědělského půdního fondu dle ust. § 9 odst. 2 písm. d). zákona č. 334/1992 Sb., o ochraně zemědělského půdního fondu, v platném znění, tedy že zemědělské pozemky dotčené výstavbou budou do jednoho roku od zahájení prací uvedeny do původního stavu, zahájení nezemědělského využívání zemědělské půdy musí být nejméně 15 dní předem písemně oznámeno příslušnému orgánu ochrany zemědělského půdního fondu. Toto je vyjádření dle ustanovení § 154 zákona č. 500/2004 Sb., správní řád, v platném znění.
3. Veřejné zájmy, které dotčený orgán hájí podle § 104 odst. 9 zák. č. 254/2001 Sb. o vodách a o změně některých zákonů (vodní zákon), ve znění pozdějších předpisů, jsou záměrem dotčeny. K objektu SO 201 (most p. Wonky), je třeba podat žádost o udělení souhlasu ve smyslu ust. § 17 vodního zákona a doložit stanovisko (souhlas) Povodí Labe, státní podnik. Déle je třeba zpracovat havarijní a povodňový plán na dobu výstavby a předložit Vodoprávnímu úřadu ke schválení.
4. Z hlediska nakládání s odpady podle § 146 odst. 3 zákona č. 541/2020 Sb., o odpadech je uvedená stavba možná. S odpady, které vzniknou v průběhu stavby, je nutno nakládat v souladu s ustanoveními zákona č. 541/2020 Sb., o odpadech a předpisy souvisejícími. Předmětným záměrem nebudou dotčeny veřejné zájmy v oblasti nakládání s odpady.

Upozornění pro stavebníka:
Odpady je možné předat do vlastnictví pouze osobě oprávněné k jejich převzetí podle § 13 odst.2 zákona č. 541/2020 Sb., o odpadech.
Před zahájením stavebních prací je třeba mít zajištěno předání stavebních a demoličních odpadů do zařízení určeného pro nakládání s odpady písemnou smlouvou (§ 15 odst.2 písm.c)).
Ve smlouvě s dodavatelem stavby musí být jednoznačně stanoveno, který právní subjekt bude původcem odpadů, které při stavbě vzniknou.
Dodavatel stavby vytvoří v rámci staveniště podmínky pro třídění a shromažďování jednotlivých druhů odpadů v souladu se stávajícími předpisy v oblasti odpadového hospodářství.
O vznikajících odpadech v průběhu stavby a způsobu jejich odstranění nebo využití bude vedena odpovídající evidence.
V rámci závěrečné kontrolní prohlídky stavby budou předloženy doklady o způsobu odstranění nebo využití vzniklých odpadů.
5. Z hlediska ochrany ovzduší dle § 11 odst. 3 zákona č. 201/2012 Sb., o ochraně ovzduší, ve znění pozdějších předpisů je uvedená stavba možná, předmětným záměrem nebudou dotčeny veřejné zájmy v oblasti ochrany ovzduší.
6. Z hlediska ochrany přírody ve smyslu zák. č. 114/1992 Sb., o ochraně přírody a krajiny, v platném znění:

Magistrát města Pardubic, odbor životního prostředí, oddělení ochrany přírody jako věcně i místně příslušný orgán ochrany přírody dle § 76 odst. 2 písm. c) zák. č. 114/1992 Sb., o ochraně přírody a krajiny, v platném znění (ZOPK), podle ust. § 7 a § 64 odst. 1 zák. č. 128/2000 Sb., o obcích, ve znění pozdějších předpisů a dle § 11 zák. č. 500/2004 Sb., správního řádu, v platném znění, (dále správní řád)

vydává

dle § 46 odst. 3 ZOPK ve spojení s § 149 správního řádu výše uvedenému investorovi

souhlasné závazné stanovisko

k činnosti v ochranném pásmu **památných stromů dubů letních (*Quercus robur*) č. 24** rostoucí na p. p. č. **1728/9 k. ú Pardubice s ochranným pásmem 15,5 m** a č. 25 rostoucí na p. p. č. **359/2 k. ú Pardubice s ochranným pásmem 12,5 m** (číslováno dle aplikace Stromy pod kontrolou www.stromypodkontrolou.cz) v rámci stavby „MOSTU EV.Č. 324-018 PAVLA WONKY, PARDUBICE“ a k záměru předložené dokumentace

K provedení akce stanovuje orgán ochrany přírody v souladu s ustanovením § 77 odst. 1, písm. n) ZOPK s odkazem na § 66 ZOPK tyto podmínky:

- a) Ochranné pásmo od paty kmenů bude v terénu před započítím prací přehledně vyznačeno (například vykolíkováno).
- b) Výkopové práce v ochranném pásmu památných stromů budou prováděny výhradně supersonickým vzduchovým rýčem (pneumatickým rýčem) nebo tlakovou vodou, popřípadě ručně.
- c) Na zelené ploše v ochranném pásmu památných stromů nesmí docházet k přejezdům těžké techniky.
- d) Nesmí dojít k jakémukoliv zásahu do památných stromů, tj. při provádění prací nemohou být sekány, řezány či jinak poškozovány kořeny a větve stromů. Taková činnost by byla poškozením památného stromu.
- e) Pokud při zemních pracích dojde k obnažení kořene stromu, bude postupováno v souladu s bodem 4.2.2 Výkopové práce a ochrana kořenů v chráněném kořenovém prostoru Standard péče o přírodu a krajinu – Ochrana dřevin při stavební činnosti SPPK A01 002:2017 Agentury ochrany přírody a krajiny ČR.
- f) Jakýkoliv zásah do památných stromů musí být povolen orgánem ochrany přírody ve správním řízení dle § 46 odst. 2 ZOPK.
- g) Po zasypání výkopu nesmí být v okolí kořenů zemina zhutněna vibracemi (např. tzv. „žábou“), lze však použít ruční válec.
- h) Kmen dubu č. 24 bude chráněn před mechanickým poškozením dřevěným obedněním dle normy ČSN DIN 83 90 61 Ochrana stromů, porostů a ploch pro vegetaci při stavebních činnostech alespoň do výšky 2m.
- i) Osoby provádějící práce budou prokazatelně seznámeny s podmínkami prací v ochranném pásmu památných stromů (např. záznam ve stavebním deníku).
- j) MmP bude jako dotčený orgán informován s alespoň týdenním předstihem o zahájení prací v ochranném pásmu památných stromů.

Odůvodnění:

Památné stromy představují jeden z nejdůležitějších nástrojů ochrany hodnotných dřevin. Tato kategorie speciální ochrany dřevin je ukotvena v § 46 odst. 1 ZOPK, přičemž odst. 2 § 46 ZOPK zakazuje jakékoliv poškozování, ničení či rušení památného stromu v jeho přirozeném vývoji. Odstave 3. § 46 ZOPK pak definuje ochranné pásmo a uvádí příklady činností, ke kterým je nutné získat povolení k nedovolené činnosti v ochranném pásmu památných stromů. V případě dotčených stromů se jedná dle rozhodnutí o jejich vyhlášení za památné stromy ze dne 2.12.1997 (č. j. OŽP/612/97/Ves/Vč) o veškerou činnost. Doslovně rozhodnutí uvádí: „Veškeré zásahy a opatření v ochranném pásmu památných stromů lze provádět jen se souhlasem orgánu ochrany přírody“.

Památné stromy obecně dosahují vysokých ekologických i společenských hodnot. Stejně tak je tomu u tohoto stromořadí, které se nachází na břehu toku Labe, je významným krajinnotvorným prvkem a tvoří dominantu specifického krajinného rázu urbanizovaného prostoru v okolí řeky. Stromy jsou v dobré kondici a zdravotním stavu. Jedná se tedy o nezastupitelný ekologický i společenský prvek prakticky v centru města. Z toho důvodu musí být pečlivě řešena i jejich ochrana, aby se předešlo případným poškozením a v nejhorším případě i ztrátám.

Projekt sice uvádí, že nedojde ke kolizi se samotnými dřevinami, ale již nezohledňuje fakt, že z každé strany mostu stojí památné stromy – výše uvedené duby. K činnosti v jejich ochranném pásmu je potom třeba povolení orgánu ochrany přírody.

Dub letní mývá dlouhé postranní kořeny, proto je pravděpodobné, že může dojít k jeho obnažení akolizi s výkopovými pracemi. Obsluha bagru by ani nemůže účinně reagovat na případný výskyt kořenů, které jsou následně poškozeny nebo dokonce přetrženy.

Takové poranění je vstupní branou pro mnoho patogenů, přičemž například sírovec žlutooranžový je z lokality již znám. Sírovec je houbový patogen, který napadá mimo jiné dřeviny právě duby, proniká do jejich dřeva a způsobuje jeho výrazné statické narušení. To vede k předčasnému rozlámání a úhynu dřeviny. Je proto důležité, aby byla použita náležitá technologie, která předejde poškození kořenového systému.

Zároveň je rizikem i přílišné stlačování půdy pojezdy těžkou technikou nebo dokonce mechanickým vibračním zhutněním. Takovými postupy by mohlo dojít k nevratnému poškození stromů.

Nutno však brát na zřetel fakt, že není chráněné samo ochranné pásmo, ale sám strom. Vzhledem ke vzdálenosti stavby je nutné provést bednění pouze na dubu č. 24, který se nachází blíže mostu.

V případě nalezení kořenů památného stromu i mimo ochranné pásmo je nutné postupovat dle omezení uvedených ve výrokové části a kořeny nesmí být nijak narušeny. Jednalo by se o zákonem nedovolený zásah do památného stromu. To platí i pro jakýkoliv ořez koruny a větví.

Z výše uvedeného a za dodržení stanovených podmínek, považuje orgán ochrany přírody činnost v ochranném pásmu památných stromů za možnou.

Toto stanovisko slouží jako podklad pro správní řízení příslušného stavebního úřadu.

Poučení účastníků:

Toto závazné stanovisko není samostatným rozhodnutím ve správním řízení a jeho obsah je závazný pro výrokovou část rozhodnutí správního orgánu. Nelze se proti němu odvolat, jeho obsah lze napadnout v rámci odvolání proti rozhodnutí ve věci samé.

Nezákonné stanovisko lze podle ustanovení § 149 odst. 5 zákona č. 500/2004 Sb., správní řád, zrušit nebo změnit v přezkumném řízení, k němuž je kompetentní nadřízený správní orgán správního orgánu, který závazné stanovisko vydal.

- *Stanovisko Magistrátu města Pardubice - odbor životního prostředí – MmP/73518/2021/Me ze dne 30.7.2021*

Silniční správní úřad

Magistrát města Pardubic, odbor dopravy obdržel Vaši žádost o vyjádření k věci.

„MOSTU EV.Č. 324-018 PAVLA WONKY, PARDUBICE“

Tímto Vám náš úřad k uvedenému záměru

sděluje,

že nevydá stanovisko či závazné stanovisko, neboť k tomu není dle § 40 odst. 4 písm. d) zákona č. 13/1997 Sb., o pozemních komunikacích oprávněn.

Podle § 40, odst. 4 písm. d) zákona o pozemních komunikacích, obecní úřad obce s rozšířenou působností uplatňuje stanovisko k územním plánům a regulačním plánům a závazné stanovisko v územním řízení z hlediska řešení místních a účelových komunikací. Kdy v případě účelových komunikací se kompetence k vydání závazného stanoviska vztahuje k veřejně přístupným (viz rozhodnutí Krajského soudu v Ústí nad Labem spis.zn. 59A 118/2013-72).

Podle odst. 2 § 2 zákona č. 500/2004 Sb., správního řádu správní orgán uplatňuje svou pravomoc pouze k těm účelům, k nimž mu byla zákonem nebo na základě zákona svěřena, a v rozsahu, v jakém mu byla svěřena. Vzhledem k tomu, že podaná žádost a její předmět nenaplnuje ustanovení § 40, odst. 4 písm. d) zákona o pozemních komunikacích zákona, náš úřad nevydá k věci stanovisko či závazné stanovisko.

- *Sdělení Magistrátu města Pardubice - odbor dopravy - MmP 76600/2021/ ze dne 20.7.2021*

Orgán památkové péče

Magistrát města Pardubic, odbor správních agend, úsek památkové péče, jako věcně a místně příslušný orgán státní památkové péče (dále jen příslušný orgán), obdržel dne 12. 7. 2021 písemnost Stavebního úřadu Magistrátu města Pardubic v rámci žádosti o koordinované závazné stanovisko **ve opravy mostu Pavla Wonky v Hradecké ul. v Pardubicích** pod názvem stavby „Mostu ev. č. 324-18 Pavla Wonky, Pardubice“ vypracované MDS Projekt, s. r. o., v 10/2020 ve stupni DUSP+PDPS. K žádosti příslušný orgán ve smyslu ust. § 14 odst. 2 zákona č. 20/1987 Sb., o státní památkové péči, ve znění pozdějších předpisů (dále jen památkový zákon), ve smyslu ust. § 4 odst. 7 zákona č. 225/2017 Sb., kterým se mění zákon č. 183/2006 Sb., o územním plánování a stavebním řádu (stavební zákon), ve znění pozdějších předpisů (dále jen stavební zákon), v přiměřeném smyslu ust. § 140 odst. 2 a 7 v návaznosti na ust. § 149 odst. 1 zákona č. 500/2004 Sb., správní řád, ve znění pozdějších předpisů (dále jen správní řád), vydává toto

stanovisko pro koordinované závazné stanovisko.

Podle ust. § 14 odst. 3 památkového zákona považuje příslušný orgán předmětný záměr podle předložené dokumentace pod názvem „Mostu ev. č. 324-18 Pavla Wonky, Pardubice“ řeší SO 410 – Podzemní trakční napájecí vedení, SO 411, Nadzemní trakční trolejové vedení, SO 431 – El. VO vedení, SO 432 – El. NN vedení, SO 451 – SSZ vedení, SO 452 – Sdělovací vedení Edera group, a. s., SO 453 – Sdělovací vedení T-Mobile, a. s., SO 454 – Sdělovací vedení Cetin, a. s., SO 455 – Sdělovací vedení Telco pro services, a. s., SO 456 – Sdělovací vedení Elektrárny Opatovice, a.s., a SO 457 – Monitoring mostu Pardubického kraje, na území památkového ochranného pásma městské památkové rezervace Pardubice (dále jen OP MPR Pardubice) a území s archeologickými nálezy, z hlediska státní památkové péče, za **přípustný**.

Odůvodnění:

Ve smyslu ust. § 68 odst. 3 správního řádu se příslušný orgán zabýval předloženou žádostí, jejím obsahem a podklady, vyhodnotil stávající stav, věc zvážil a hodnotil podklady a skutečný stav věci, o kterém nejsou pochybnosti, a dospěl k závěru ve smyslu výrokové části tohoto závazného stanoviska. K závěru vyřčeného ve výrokové části vedly dotčený orgán následující okolnosti, úvahy a skutečnosti.

Předmětný záměr se nachází na území OP MPR Pardubice, prohlášeného rozhodnutím ONV v Pardubicích č. j. kult/207/84 s platností od 25. 4. 1984. Z tohoto důvodu stavební úpravy či změna stavby a umístění stavby podléhá vydání závazného stanoviska podle § 14 odst. 2 památkového zákona.

Dotčený orgán podle obsahu podané žádosti a jejích příloh následně žádost posoudil a s ohledem na skutečnost, že se požadovaný záměr bude realizovat na území OP MPR Pardubice, vyžádal si dne 12. 7. 2021 písemné vyjádření odborné organizace státní památkové péče, již je Národní památkový ústav, územní odborné pracoviště v Pardubicích (dále jen NPÚP). NPÚP vydal ve věci písemné vyjádření čj. NPU-361/57126/2021/Pan ze dne 13. 7. 2021, doručené příslušnému orgánu dne 15. 7. 2021, které je podle ust. § 14 odst. 6 památkového zákona nezbytným dokladem pro vyhotovení závazného stanoviska. NPÚP ve svém vyjádření mimo jiné uvádí (citace v kurzívě): „**Předmět žádosti:** k opravě mostu Pavla Wonky v Hradecké ul. v Pardubicích.

Přílohy žádosti: Dokumentace DUSP+PDPS Most Pavla Wonky ev. č. 324-018 Pardubice, vypracoval ing. Jan Bursa, 10/2020.

Popis zamýšlených prací: Oprava nosné konstrukce - obnova volného předpětí s možností budoucí výměny a revize. Předmostí bude kompletně upraveno a dojde k provedení stavebních prostupů pro zpřístupnění dutin v nosnících, které budou po výměně kabelů zapraveny. Na závěr dojde k výměně závěru, obnově chodníku a obnově ohrusné vrstvy vozovky. Na mostě včetně předmostí bude provedena obnova odvodnění, tzn. na nosné konstrukci dojde k revizi mostních odvodňovačů a odvodňovačů celoplošné izolace, na předmostích

budou kompletně obnoveny uliční vpusti. V rámci stavebních prací budou provedeny nutné přeložky vedení VO, sdělovacího vedení, trolejového vedení a trakčních kabelů.

Současný stav poznání chráněných kulturně historických hodnot dotčeného území:

Most se nachází v ochranném pásmu MPR Pardubice, je souběžný s jeho západní vnější hranicí. Jde o most přes řeku Labe spojující centrum města se sídlištěm Polabiny a Cihelna, zároveň páteřní průtahová komunikace městem. Předmětem územní ochrany vymezeného ochranného pásma je zachování stávající urbanistické, hmotové, výškové a vzhledové konfigurace zástavby v městské památkové rezervaci Pardubice včetně jejího panoramatu, uchování obrazu hlavních pohledových dominant, vzhledu střešní krajiny stavebních objektů a výhledů z městské památkové rezervace.

Vyhodnocení žádosti: Národní památkový ústav na základě prostudování předložených podkladů a znalosti situace konstatuje, že **posuzované práce jsou v souladu s veřejným zájmem ochrany výše uvedených kulturně historických hodnot.**

Zdůvodnění: Vlastník navrhuje provést nezbytné udržovací práce na nosné konstrukci mostu a jeho odvodnění. Navrhované práce zlepší stavebně technický stav objektu. Navrhované práce nenaruší urbanistický ani památkový charakter chráněného prostředí MPR. Navrhované práce nezmění výškové ani hmotové parametry prostředí MPR a nenaruší panorama či pohledy na městskou památkovou rezervaci nebo z ní. Navrhované práce nepoškodí památkové hodnoty MPR Pardubice, k jejichž ochraně je ochranné pásmo vymezeno.“

Dotčený orgán posuzoval předloženou žádost z hlediska jejího souladu s platnými právními předpisy i souladu se zájmy státní památkové péče. Při posuzování věcného hlediska žádosti vycházel z podkladů předložených žadatelem a z výše citovaného vyjádření NPÚP. Povinnost vlastníka (správce, uživatele) nemovitosti, která není nemovitou kulturní památkou, ale nachází se na území ochranného pásma památkové rezervace, vyžádat si předem k zamýšlené stavbě, prodejněmu stánku, konstrukci a zařízení pro slavnostní výzdobu a osvětlení budov, jejichž umístění nepřesáhne 30 po sobě jdoucích dnů, změně stavby, terénním úpravám, umístění nebo odstranění zařízení, odstranění stavby, úpravě dřevin nebo udržovacím pracím na této nemovitosti, vydání závazného stanoviska je stanovena v ust. § 14 odst. 2 památkového zákona, není-li tímto zákonem vyloučena. Z této povinnosti jsou dle ust. § 17 odst. 3 památkového zákona vyloučeny změny staveb, jejichž provedením se nezasahuje žádným způsobem do vnějšího vzhledu nemovitosti. Podle ust. § 14 odst. 3 památkového zákona příslušný orgán v závazném stanovisku vyjádří, zda požadované práce jsou z hlediska státní památkové péče přípustné a stanoví základní podmínky, za kterých lze tyto práce připravovat a provést. Základní podmínky musí vycházet ze současného stavu poznání kulturně historických hodnot, které je nezbytné zachovat při umožnění realizace zamýšleného záměru. Zájmy památkové péče jsou stanoveny právními a metodickými předpisy z oblasti státní památkové péče, vydanými k zajištění zachování a ochrany věcí prohlášených za kulturní památky, v případě stavební činnosti na území ochranného pásma památkové rezervace také podmínkami pro činnost, stanovenými ve výše uvedeném Rozhodnutí o jeho prohlášení, se záměrem zvýšené ochrany kulturních památek a památkového prostředí před nepříznivými vlivy a rušivými zásahy, zvláště při stavebních změnách ve vymezeném území ochranného pásma.

Písemné vyjádření NPÚP jako odborné organizace státní památkové péče, k tomuto úkonu zmocněné § 32 odst. 2 písm. f) památkového zákona, je nezbytným podkladem pro vyhotovení rozhodnutí – závazného stanoviska a vyjadřuje odborné hledisko pro výkon a koordinaci odborné činnosti v oboru státní památkové péče. Vyjádření NPÚP je z tohoto pohledu doporučujícím stanoviskem pro posuzování věci příslušným orgánem. Příslušný orgán se ztotožnil se závěrem uvedeným v písemném vyjádření NPÚP.

Požadovaný záměr zajistí statiku stavby, obnoví povrchy a dořeší odvodnění včetně přeložek jednotlivých inženýrských sítí. Dotčený orgán se názorem NPÚP vyjádřeném v jeho písemnosti výše uvedené plně ztotožňuje a konstatuje, že tímto záměrem nedojde k narušení chráněných hodnot daného území na hranici OP MPR Pardubice.

Při realizaci zemních prací, dotčený orgán upozorňuje, že v dané lokalitě lze předpokládat možnost v zemi dochovaných archeologických nálezů či situací. Zemní práce související s plánovaným záměrem by mohly v daném prostoru archeologické nálezy a situace znehodnotit. Proto již na počátku přípravy stavby je povinností stavebníka dodržet oznamovací povinnost své plánované stavební činnosti, dle ust. § 22 odst. 2 památkového zákona, a zaslat „Oznámení stavebního nebo jiného záměru“ (formulář: <http://api.archeologickamapa.cz/oznameni/0/>) na adresu: Archeologického ústavu AV ČR (Praha nebo Brno), či elektronicky na adresu: oznameni@arup.cas.cz nebo do datové schránky: ID schránky: fxcng6z, a umožnit jemu nebo oprávněné organizaci na dotčeném území provést archeologický výzkum se všemi náležitostmi stanovenými § 21 až 24 památkového zákona. Formulář lze taktéž vyplnit přímo na webových stránkách Archeologického ústavu AV ČR <https://www.arup.cas.cz/oznameni-o-stavebni-cinnosti-na-uzemi-s-archeologickymi-nalezey/>. Oprávněná organizace je povinna uzavřít s vlastníkem (správcem, uživatelem) nemovitosti smlouvu o provedení záchranného archeologického výzkumu (dále jen ZAV) v rozsahu nutném pro zajištění ochrany a záchrany archeologických památek. Umožnění ZAV stavebníkem se vztahuje k realizační fázi ZAV a nelze jej zaměňovat s povinností vlastníka nemovitosti ZAV na svém pozemku strpět. Nedojde-li k dohodě, rozhodne dle § 22 odst. 1 památkového zákona, krajský úřad Pardubického kraje o povinnostech vlastníka (správce, uživatele) strpět provedení ZAV a zároveň stanoví podmínky jeho provedení.

Dotčený orgán dále upozorňuje, že v případě jakéhokoliv zjištění nálezu archeologické povahy, který nebyl učiněn při provádění archeologických výzkumů, je nálezce (či osoba zodpovědná za činnost, při níž došlo k archeologickému nálezu) povinen neprodleně oznámit jakékoliv náhodné porušení archeologických situací, stejně jako zjištění nálezu movité povahy (keramické zlomky, kov, kost, kamenný či dřevěný artefakt apod.), Národnímu památkovému ústavu v Pardubicích, nejbližšímu muzeu, případně Archeologickému ústavu AV ČR. Terénní situace i movité nálezy budou ponechány v místě bez dalších zásahů až do ohledání a provedení dokumentace odborným pracovníkem, nejméně však po dobu 5 pracovních dní po učiněném oznámení. Následně je nutné uzavřít dohodu o záchranném archeologickém výzkumu s oprávněnou osobou. O vybraném zhotoviteli bude archeologické oddělení NPÚ Pardubice včas informováno.

Předložená žádost byla posuzována z hlediska jejího souladu s platnými právními předpisy a souladu se zájmy orgánů státní památkové péče. Zájmy památkové péče jsou stanoveny hmotněprávními a metodickými předpisy z oblasti státní památkové péče vydanými k zajištění zachování a ochrany věcí prohlášených za kulturní památky, popřípadě jiné plošné památkové ochrany, popřípadě tzv. památkového potenciálu. Příslušný orgán, jako hájitel zájmů státní památkové péče, při posuzování věcného hlediska žádosti vycházel z místní znalosti a dospěl k názoru, že požadovaný záměr lze akceptovat, neboť není v rozporu s právními předpisy chránícími zájmy státní památkové péče.

Poučení:

Proti tomuto závaznému stanovisku nelze v souladu s ustanovením § 149 odst. 1 správního řádu podat samostatné odvolání, neboť tento úkon není samostatným rozhodnutím. Pokud toto závazné stanovisko znemožňuje vyhovět výše uvedené žádosti, příslušný stavební úřad v souladu s ustanovením § 149 odst. 6 správního řádu nebude provádět další dokazování a žádost zamítne. Až proti rozhodnutí nebo opatření příslušného stavebního úřadu je možné podat odvolání, které umožní, aby bylo v souladu s ustanovením § 149 odst. 7 správního řádu přezkoumáno toto závazné stanovisko.

- Stanovisko Magistrátu města Pardubice – úsek památkové péče - MmP 73700/2021 ze dne 16.7.2021

Orgán územního plánování

Magistrát města Pardubic, Odbor hlavního architekta, Oddělení územního plánování, jako orgán územního plánování (dále také jen „úřad územního plánování“) příslušný podle § 6 odst. 1 písm. g) zákona č. 183/2006 Sb., o územním plánování a stavebním řádu (stavební zákon), ve znění pozdějších předpisů (dále jen "stavební zákon") a podle § 154 zákona č. 500/2004 Sb., správní řád, ve znění pozdějších předpisů, na žádost, kterou dne 12.7.2021 podal:

Stavební úřad Magistrátu města Pardubice, Štrossova č.p. 44, 530 21 Pardubice

ve věci:

Stavební úpravy-MOST ev. č. 324-018, PAVLA WONKY, PARDUBICE

na pozemcích parc. č. 251/6, 3647/1, 251/3, 251/5, 3647/60, 3647/25, 3647/11 v katastrálním území Pardubice

vydává ve smyslu § 154 a násl. zákona č. 500/2004 Sb. o správním řádu ve znění pozdějších předpisů toto

SDĚLENÍ

Pro záměr dle předložené projektové dokumentace „Stavební úpravy-MOST ev. č. 324-018, PAVLA WONKY, PARDUBICE“ na pozemcích parc. č. 251/6, 3647/1, 251/3, 251/5, 3647/60, 3647/25, 3647/11 v katastrálním území Pardubice se závazné stanovisko dle § 96b 1. odstavce stavebního zákona:

NEVYDÁVÁ

Odůvodnění:

Záměr dle předložené projektové dokumentace není dle § 2 odst. 1 písm. a) stavebního zákona změnou v území, a proto úřad územního plánování nevydává závazné stanovisko dle § 96b odst. 1 stavebního zákona.

Popis projektové dokumentace:

Předložená projektová dokumentace řeší na výše zmíněných pozemcích změnu dokončené stavby v rozsahu stavebních úprav, protože nosná konstrukce i spodní stavba mostu nejsou ve špatném stavebně technickém stavu, a tudíž není nutná kompletní demolice a výstavba nového mostu. Úpravy se týkají stávajícího mostního objektu včetně navazujících úseků komunikace II/324 a přilehlých ploch. Oprava řeší stavební úpravy stávajícího mostu, který slouží pro převedení silnice II. třídy č. 324 přes vodní tok Labe. Stavební úpravami se vytvoří prostupy v nosné konstrukci, v místě závěrných zídek budou vybudovány revizní prostory a bude provedena výměna volného předpětí.

Na základě výše uvedeného úřad územního plánování konstatuje, že se pro záměr rekonstrukce mostu ev. č. 324-018, „mostu Pavla Wonky“ na pozemcích parc. č. 251/6, 3647/1, 251/3, 251/5, 3647/60, 3647/25, 3647/11 v katastrálním území Pardubice dle předložené projektové dokumentace závazné stanovisko dle § 96b stavebního zákona nevydává.

Poučení:

Toto vyjádření nenahrazuje rozhodnutí ani opatření jiných správních orgánů podle zvláštních předpisů.

- *Sdělení Magistrátu města Pardubice - odbor hlavního architekta - oddělení územního plánování
Sp.zn.: OHA/73663/2021/Ku Č.j.: MmP 87787/2021 ze dne 20.8.2021*

Odůvodnění koordinovaného závazného stanoviska:

Magistrátu města Pardubic byla dne 2.7.2021 podána žádost o vydání koordinovaného závazného stanoviska k výše popsanému stavebnímu záměru. Ve smyslu ustanovení § 4 odst. 7 stavebního zákona vydal Magistrát města Pardubic jako dotčený orgán veřejné správy shora uvedené koordinované závazné stanovisko, neboť požadavky na ochranu dotčených veřejných zájmů podle jednotlivých zvláštních zákonů nejsou za splnění stanovených podmínek v rozporu.

Koordinované závazné stanovisko není samostatným rozhodnutím ve správním řízení.

V případě podaného odvolání do správního rozhodnutí, které bude směřovat proti obsahu tohoto stanoviska, je příslušným správním orgánem vydávajícím potvrzení či změnu závazného stanoviska Krajský úřad Pardubického kraje.

Stavební úřad příslušný k vydání opatření, které povolení stavebního záměru vyžaduje, je jediným správním orgánem, oprávněným rozhodnout ve věci a povinným vyžádat si k tomu potřebné podklady, včetně závazných stanovisek a stanovisek dotčených orgánů (i na místo tohoto koordinovaného závazného stanoviska), případně doplnění či změnu dokumentace, či změnu stavebního režimu.

Příloha:

- *Situace stavby*

„otisk úředního razítka“

Ing. Kateřina Skladanová
referent Magistrátu města Pardubic

Obdrží:

Správa a údržba silnic Pardubického kraje, Doubravice 98, 533 53 Pardubice, kterou zastupuje společnost na základě plné moci MDS projekt s.r.o., Försterova 175, 566 01 Vysoké Mýto

Č. jednací: MmP 92249/2021
Č. spisu: OŽP/VOD/86631/21/St
Počet listů: 3

Vyřizuje: Ing. Markéta Horáčková Strnadová
Telefon: 466 859 215
E-mail: marketa.strnadova@mmp.cz



S00BX01RDGAJ

Datum: 02.09.2021

ROZHODNUTÍ

účastník řízení dle § 27, odst. 1 zák. č. 500/2004 Sb., správní řád: **Správa a údržba silnic Pardubického kraje, Doubravice 98, 533 53 Pardubice zastoupen na základě plné moci firmou MDS projekt s.r.o., Försterova 175, 566 01 Vysoké Mýto**

Magistrát města Pardubic, odbor životního prostředí, oddělení vodního hospodářství, jako vodoprávní úřad příslušný podle § 104 odst. 2, písm. c) a § 106 zákona č. 254/2001 Sb., o vodách a o změně některých zákonů (vodní zákon), ve znění pozdějších předpisů (dále „vodní zákon“) a jako místně příslušný správní orgán podle § 11 odst. 1, písm. b) zákona č. 500/2004 Sb. – správní řád, ve znění pozdějších předpisů (dále jen „správní řád“)

v y d á v á s o u h l a s

žadatel, tj.: **Správa a údržba silnic Pardubického kraje, Doubravice 98, 533 53 Pardubice, IČ: 00085031 zastoupen na základě plné moci firmou MDS projekt s.r.o., Försterova 175, 566 01 Vysoké Mýto, IČ: 27487938**

podle ustanovení § 17 odst. 1 písm. a) a c) zákona č. 254/2001 Sb., o vodách a o změně některých zákonů (vodní zákon), ve znění pozdějších předpisů ke stavbě:

**„Most ev.č. 324-018 P. Wonky, Pardubice“
SO 201 - Most ev.č. 324-018 přes řeku Labe**

katastrální území: Pardubice

pozemková parcela: viz. přiložená situace

souřadnice (S-JTSK): X 1 060 409,90 Y 647 814,38

vodní tok: Labe (IDVT 10100002)

Popis stavby: Jedná se o změnu dokončené stavby – stavební úpravy. Most převádí komunikaci II. třídy č. 326 přes tok řeky Labe v intravilánu města Pardubice. Stavba se nachází v záplavovém území toku Labe. Stavba se nachází v aktivní zóně a území stoleté vody.

Projektová dokumentace řeší změnu dokončené stavby v rozsahu stavebních úprav, protože nosná konstrukce i spodní stavba mostu nejsou ve špatném stavebně technickém stavu, a tudíž není nutná kompletní demolice a výstavba nového mostu.

Tento objekt zahrnuje kompletní opravu stávající mostní konstrukce přes vodní tok Labe (IDVT 10100002) včetně uvedení dotčených ploch do předchozího stavu, a není-li to možné s ohledem na povahu provedených prací, do stavu odpovídajícího jejímu předchozímu účelu nebo užívání.

Souhlas vodoprávního úřadu se uděluje za těchto podmínek:

1. Stavba bude provedena podle předložené projektové dokumentace, kterou zpracovali za společnost MDS projekt s.r.o., Försterova 175, 566 01 Vysoké Mýto, Ing. Ing. Jan Bursa ČKAIT 0601653 v souladu s obecnými a technickými požadavky na výstavbu a ochranu životního prostředí.
2. Budou dodrženy podmínky stanoviska Povodí Labe, státní podnik Hradec Králové ze dne 21.07.2021 pod č.j. PLa/2021/032250 a to zejména:
 - S vjezdem vozidel stavby na ochrannou hráz **nesouhlasíme**.
 - Požadujeme zachovat chráničky rezervované pro kabelové vedení budoucího osvětlení plavebních znaků. Chráničky jsou vedeny v obou chodnících.
 - Pozemky v majetku státu s právem hospodaření pro Povodí Labe, státní podnik požadujeme po provedení prací uvést do řádného stavu dle původních parametrů včetně případných škod na zařízení v majetku.
 - Likvidaci drobných keřů a náletových dřevin požadujeme provést jen v nezbytném rozsahu.
 - Při provádění prací je nutno chránit před poškozením stávající dřeviny dle normy ČSN 83 9061 „Technologie vegetačních úprav v krajině – Ochrana stromů, porostů a vegetačních ploch při stavebních pracích“ (2006) a Standardu péče o přírodu a krajinu A01 002:2017 Ochrana dřevin při stavební činnosti. Památné stromy v blízkosti stavby na levém břehu vodního toku Labe nesmí být stavbou dotčeny.
 - Po dobu realizace stavby nesmí dojít ke znečištění vodního toku Labe či k poškození koryta vodního toku. Staveniště bude zajištěno proti pádu předmětů na vodní hladinu. Případný napadaný materiál do koryta musí být neprodleně odstraněn.
 - Zařízení staveniště a skladování materiálu nebude umístěno do aktivní zóny záplavového území.
 - **Ke stavbě musí být vydáno souhlasné stanovisko plavebního úřadu (Státní plavební správa).**
 - Upozorňujeme, že dle § 8 vyhlášky č. 222/95 Sb., o vodních cestách, plavebním provozu v přístavech, společné havárii a dopravě nebezpečných věcí, je nejmenší podjezdová výška u nově rekonstruovaných mostů, u nichž dochází k výměně či zásadním stavebním úpravám nosné konstrukce, na vodní cestě dopravně významné je 7,0 m nad nejvyšší plavební hladinou, stanovenou plavebním úřadem.
 - Na stavbu požadujeme zpracovat povodňový a havarijní plán, který bude předložen k vyjádření na Povodí Labe, státní podnik – vodohospodářský dispečink.
 - Zahájení a ukončení prací požadujeme s předstihem oznámit na Povodí Labe, státní podnik – PS Pardubice, Cihelna 135, 530 09 Pardubice a požadujeme přizvání zástupce Povodí Labe, státní podnik (Ing. Daniel Staněk, tel.: 602 169 640, stanekd@pla.cz) na předání staveniště zhotoviteli, ke kontrole v průběhu výstavby a po dokončení prací. Pozemky dotčené stavbou budou po dokončení prací fyzicky předány.
 - Po výstavbě požadujeme provést kontrolu dostatečných plavebních hloubek v plavební dráze a průtočného profilu.
 - Upozorňujeme na skutečnost, že Povodí Labe, státní podnik nenese odpovědnost za škody způsobené průchodem povodňových průtoků.
 - **Z hlediska majetkoprávních vztahů** sdělujeme, že se navržený záměr dotýká majetku státu, k němuž vykonává právo vlastníka Povodí Labe, státní podnik, a z tohoto důvodu bude účastníkem případných správních řízení, vedených k tomuto záměru podle vodního nebo stavebního zákona. Podmínkou pro udělení souhlasu vlastníka pozemku se stavebním záměrem, v souladu s ustanovením §184a zákona č. 183/2006 Sb., o územním plánování a stavebním řádu, ve znění pozdějších předpisů, je majetkoprávní vypořádání záměrem (stavbou, činností) dotčeného majetku státu.

3. Budou dodrženy podmínky závazného stanoviska Státní plavební správy – pobočka Praha ze dne 19.07.2021 pod. zn. 6160/PH/21 a to:
- 1) Stavba bude provedena tak, aby nově umístěné konstrukce mostu nezasahovaly do stávajícího plavebního profilu mostu.
 - 2) Stavba bude zabezpečena tak, aby bylo zamezeno pádu jakéhokoli materiálu ze stavby mostu do vodního toku.
 - 3) V případě, že dojde i přes veškerá zabezpečení k pádu předmětu do plavebního kanálu, bude tato skutečnost neprodleně nahlášena na Státní plavební správu, středisko RIS, tel. č. 840 111 254 nebo 606 690 012.
 - 4) Postup všech stavebních prací probíhajících nad hladinou Labe (tj. vodní cestou) nebo zasahujících do plavebního provozu v přilehlém úseku vodní cesty bude min. tři týdny před zahájením stavby projednán se Státní plavební správou, a to zejména z hlediska úpravy plavebního provozu a osazení příslušného plavebního značení po dobu stavby s ohledem na postup stavebních prací.
 - 5) Státní plavební správě bude předložen časový harmonogram celé akce, a to min. tři týdny před zahájením prací včetně oznámení termínu zahájení stavby.
 - 6) V průběhu prací nesmí dojít k poškození, přemísťování či zakrývání plavební signalizace.
 - 7) Případná omezení plavby během stavby lze realizovat pouze na základě projednání se Státní plavební správou.

Odůvodnění:

Státní plavební správa obdržela dne 19.07.2021 žádost společnosti MDS projekt s.r.o., se sídlem Försterova 175, Vysoké Mýto, o vyjádření k projektové dokumentaci stavby pro společné povolení stavby „Most ev. č. 324-018 P. Wonky, Pardubice“ z 10/2020.

Jedná se rekonstrukci silničního mostu Most ev. č. 324-018 P. Wonky, Pardubice dle předložené projektové dokumentace.

Stavby na sledované vodní cestě lze podle § 5a zákona č. 114/1995 Sb., o vnitrozemské plavbě, zřizovat jen se souhlasem plavebního úřadu a za podmínek jím stanovených.

Souhlas plavebního úřadu podle § 5a je závazným stanoviskem podle správního řádu a není samostatným rozhodnutím ve správním řízení.

ad 1) Jedná se o zachování stávajícího plavebního profilu mostu, zejména o podjezdové výšky.

ad 2) Podmínka vyplývá z požadavku na zajištění bezpečnosti plavebního provozu a zamezení vzniku plavební překážky.

ad 3) Středisko RIS Státní plavební správy zveřejní prostřednictvím systému říčních informačních služeb zastavení plavby, případně varování vůdcům plavidel o vzniku plavební překážky.

ad 4) Projednání postupu stavebních prací na vodní cestě je nezbytné z důvodu zajištění bezpečnosti plavebního provozu a osazení příslušného značení s ohledem na zvolený postup výstavby. Umisťovat, přemísťovat a odstraňovat plavební znaky lze jen se souhlasem Státní plavební správy ve smyslu § 29a odstavce (2) zákona č. 114/1995 Sb., o vnitrozemské plavbě. Jedná se například o úpravu šířky plavební dráhy s ohledem na zavěšené lešení.

ad 5) Oznámení o zahájení prací spolu s harmonogramem umožňuje informovat veřejnost o postupu prací v návaznosti na přilehlý plavební provoz.

ad 6) Umisťovat, přemísťovat a odstraňovat plavební znaky lze jen se souhlasem Státní plavební správy ve smyslu § 29a odstavce (2) zákona č. 114/1995 Sb., o vnitrozemské plavbě.

ad 7) Omezení či zastavení plavby je možné pouze se souhlasem Státní plavební správy dle § 22a zákona č. 114/1995 Sb., o vnitrozemské plavbě. Jedná se např. omezení stávajícího plavebního profilu mostu.

Toto vyjádření je speciálním stanoviskem Státní plavební správy a má vztah pouze k plavebnímu provozu a činnostem na vodní cestě. Nenahrazuje povolení a souhlas ostatních orgánů státní správy, která jsou nutná z hlediska jiných právních předpisů a nenahrazuje také souhlas správce vodní cesty nebo vlastníka přilehlého pozemku.

4. Případné změny nesmí být provedeny bez předchozího povolení vodoprávního úřadu.

Odůvodnění:

Dne 17.08.2021 podal žadatel žádost o udělení souhlasu podle §17 vodního zákona spolu se stanoviskem Povodí Labe, státní podnik ze dne 21.07.2021 pod č.j. PLa/2021/032250, stanoviskem Státní plavební správy – pobočka Praha ze dne 19.07.2021 pod. zn. 6160/PH/21.

Vodoprávní úřad v řízení prozkoumal, zda navrhovaná žádost nebude v rozporu s obecnými zájmy a vodohospodářskými zájmy, posoudil dokladovou část.

Podle § 115 odst. 11 vodního zákona vodoprávní úřad rozhodl bezodkladně, podmínky účastníků řízení byly zapracovány do výrokové části tohoto rozhodnutí.

Na základě výsledku vodoprávního řízení vodoprávní úřad rozhodl tak, jak je uvedeno ve výroku.

Z hlediska zájmů daných § 23a vodního zákona, platným Národním plánem povodí Labe a Plánem dílčího povodí Horního a středního Labe (§24 až 26 vodního zákona) je předmětný záměr možný, jelikož lze předpokládat, že jeho realizací nedojde ke zhoršení stavu dotčeného vodního útvaru a nebude mít za následek nedosažení dobrého stavu dotčeného vodního útvaru.

Rozhodnutí neobsahuje odůvodnění, ve smyslu ust. § 68 odst. 5 zákona 500/2004 Sb., správní řád, neboť správní orgán vyhověl všem účastníkům řízení v plném rozsahu.

Poučení účastníků:

Proti tomuto rozhodnutí může účastník řízení podat podle ustanovení § 81 odst. 1a § 83 odst. 1 správního řádu odvolání, ve kterém se uvede, v jakém rozsahu se rozhodnutí napadá a dále namítaný rozpor s právními předpisy nebo nesprávnost rozhodnutí nebo řízení, jež mu předcházelo, ve lhůtě 15 dnů ode dne jeho oznámení ke Krajskému úřadu Pardubického kraje se sídlem v Pardubicích, Komenského náměstí č.p.125, Pardubice 533 53, podáním učiněným u Magistrátu města Pardubic, odboru životního prostředí.

Odvolání se podává v počtu účastníků + 1 stejnopisů. Nepodá-li účastník potřebný počet stejnopisů, vyhotoví je na jeho náklady Magistrát města Pardubic. Podané odvolání má v souladu s ustanovením § 85 odst. 1 správního řádu odkladný účinek. Odvolání jen proti odůvodnění rozhodnutí je nepřipustné.

Ing. Miroslav Míča
vedoucí odboru

Otto Sigmund

v zastoupení

„otisk úředního razítka“

Obdrží:

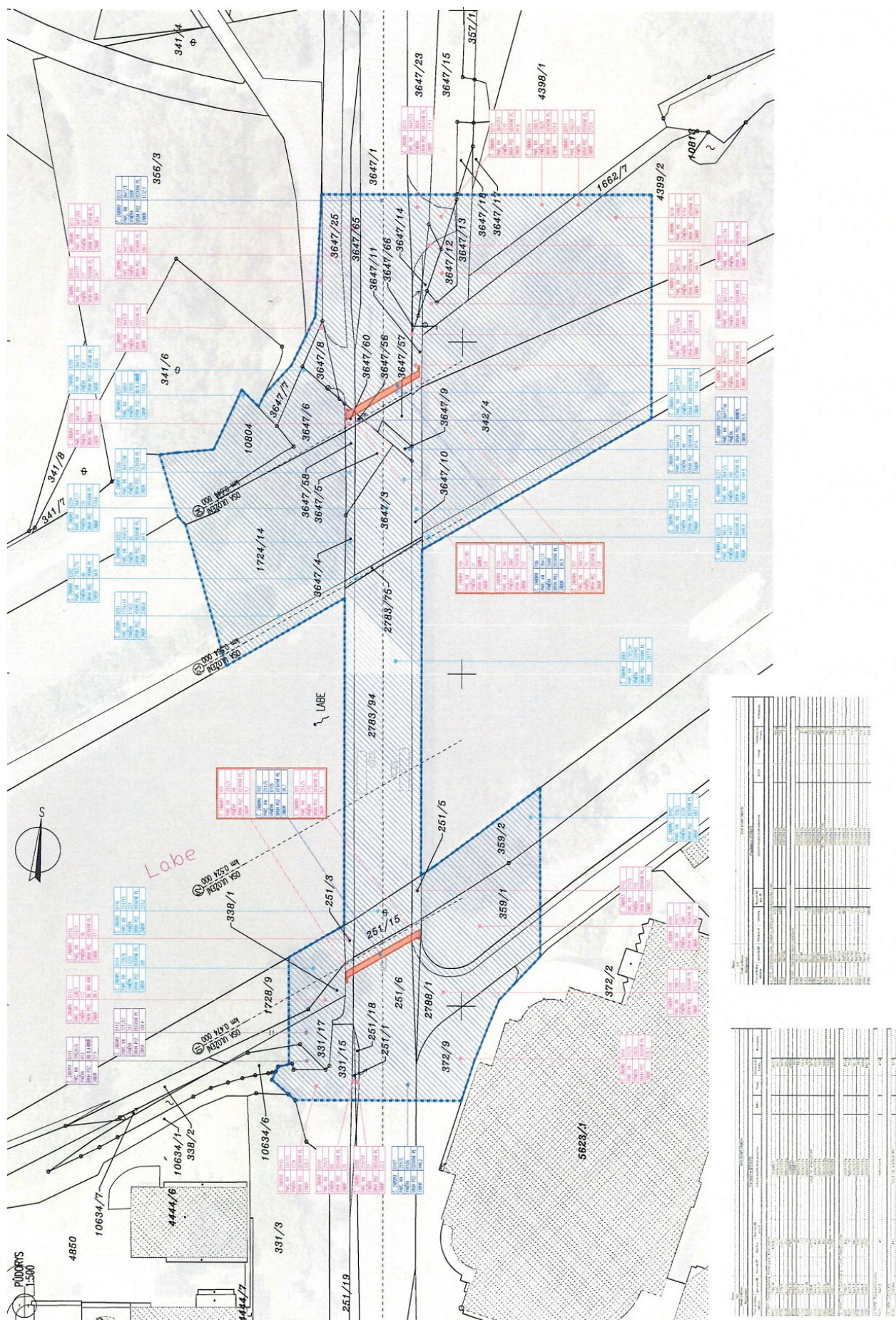
Hlavní účastníci řízení dle § 27, odst.1, zák. č. 500/2004 Sb. (správní řád):

1. *Správa a údržba silnic Pardubického kraje, Doubravice 98, 533 53 Pardubice*, doručuje se: MDS projekt s.r.o., Försterova 175, 566 01 Vysoké Mýto - zmocněnec

Na vědomí:

2. Magistrát města Pardubic, stavební úřad, Štrossova 44, 530 21 Pardubice
3. Povodí Labe, státní podnik, Víta Nejedlého 951, 500 03 Hradec Králové
4. Státní plavební správa – pobočka Praha, Jankovcova 4, P.O.BOX 28, 170 04 Praha 7 – Holešovice

Příloha: situace dotčených pozemků





Sp. zn.: SÚ 91224/2021/PRO

Č.j.: MmP 93614/2021

Vyřizuje: Ing. Ilona Prokúpková, tel.: +420466859193

oprávněná úřední osoba, 337.01, V/5

Pardubice, dne 7.9.2021



S00BX01RFHS4

ZÁVAZNÉ STANOVISKO

Závazná část:

Magistrát města Pardubice, stavební úřad, jako stavební úřad příslušný podle § 13 odst. 1 písm. c) zákona č. 183/2006 Sb., o územním plánování a stavebním řádu (stavební zákon), ve znění pozdějších předpisů (dále jen "stavební zákon"), po posouzení žádosti stavebního úřadu příslušného k vydání společného povolení souboru staveb ve věci:

Most ev. č. 324-018 P. Wonky, Pardubice

SO 431 El. VO vedení

- dočasná přeložka pouze na čtyřech místech vedení (vymístění vedení v místě budovaného revizního prostoru), dočasné umístění 2 lamp (nasevícení dočasného přechodu), dočasná výměna čtyř lamp
- navrácení vymístěných částí kabelového vedení do stávající trasy, odstranění 2 lamp (nasevícení dočasného přechodu), opětovná montáž čtyř původních lamp

SO 432 El. NN vedení

- dočasná přeložka umístěná na dočasnou konstrukci na boku mostu
- navrácení kabelového vedení do stávající trasy

SO 452 Sdělovací vedení Edera Group a.s.

- dočasná přeložka části vedení na předmostí (vymístění vedení v místě budovaného revizního prostoru)
- přemístění vedení do nové polohy do chráničky v chodníku

SO 453 Sdělovací vedení T-mobile, a.s.

- dočasná přeložka umístěná na dočasnou konstrukci na boku mostu
- navrácení kabelového vedení zpět do stávající trasy

SO 454 Sdělovací vedení CETIN a.s.

- dočasná přeložka umístěná na dočasnou konstrukci na boku mostu
- navrácení kabelového vedení zpět do chodníků na původní pozemky v obdobné trase

SO 455 Sdělovací vedení Telco pro Services, a.s.

- dočasná přeložka umístěná na dočasnou konstrukci na boku mostu
- navrácení kabelového vedení zpět do chodníků na původní pozemky v obdobné trase

SO 456 Sdělovací vedení Elektrárny Opatovice, a.s.

- dočasná přeložka umístěná na dočasnou konstrukci na boku mostu
- navrácení kabelového vedení zpět do chodníků na původní pozemky v obdobné trase

Dočasná konstrukce pro dočasné vymístění některých sítí se nachází na pozemcích k.ú. Pardubice p.p.č. 331/15, 331/17, 338/1, 1728/9, 2783/94, 1724/14, 3647/6, 3647/8, 3647/25.

Výše uvedené objekty jsou vedlejší objekty stavby, kde objektem hlavním je SO 201 Most ev.č. 324- 018.

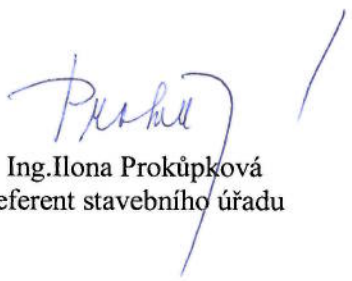
(dále jen "záměr"), podle ustanovení § 94j odst. 2 stavebního zákona a § 149 odst. 1 a § 136 zákona č. 500/2004 Sb., správní řád, ve znění pozdějších předpisů shledal, že záměr je

p ř í p u s t n ý.

Odůvodnění:

Stavební úřad obdržel dne 31.8.2021 žádost o vydání závazného stanoviska k záměru. Stavební úřad je příslušný k umístění vedlejších staveb souboru stavby. Po prostudování projektové dokumentace vydal kladné závazné stanovisko.

MAGISTRÁT MĚSTA PARDUBIC
Stavební úřad
Štencova ul. 44
530 21 Pardubice -20-


Ing. Ilona Prokúpková
referent stavebního úřadu

Obdrží:

účastníci (dodejky)

MDS projekt s.r.o., Försterova č.p. 175, 566 01 Vysoké Mýto-Město

Příloha: projektová dokumentace

Ing. Jana Vostrčilová

Od: Bureš Pavel <Pavel.Bures@mmp.cz>
Odesláno: pátek 8. ledna 2021 8:36
Komu: Ondřej Jetmar
Kopie: rysan@smp-pce.cz; Kříž Jiří
Předmět: FW: Most ev.č. 324-018 P. Wonky, Pardubice_Vedení SSZ

Dobrý den, děkuji za zápis z jednání (nemám připomínky) a posílám vyjádření k vedení SSZ na mostě.
Odbor dopravy, Magistrát města Pardubic akceptuje navrženou variantu 3.

3) Demontáž a osazení profukovací chráničky pro budoucí trasu,

Pavel Bureš

oddělení speciálního stavebního úřadu a dopravy
odbor dopravy
Magistrát města Pardubic

tel.: 466 859 363
mobil : 605 204 700
www.pardubice.eu

From: Hostaša Karel <Hostasa@cross.cz>
Sent: Thursday, January 7, 2021 8:52 PM
To: Bureš Pavel <Pavel.Bures@mmp.cz>
Cc: Kvapilová Iveta <kvapilova@cross.cz>
Subject: RE: Most ev.č. 324-018 P. Wonky, Pardubice_Vedení SSZ

Dobrý den,

Pro SSZ nebude vedení a chránička v mostě použita.
Přikláníme se k variantě 3, pro použití napájení nějakého budoucího zařízení, které může chtít MMP do budoucna instalovat.
Pokud tato možnost nepřichází do úvahy, tak může být varianta 4.

S pozdravem

Karel Hostaša | KEY ACCOUNT MANAGER
GSM: +420 724 585 750
www.cross-traffic.com



From: Bureš Pavel <Pavel.Bures@mmp.cz>
Sent: Wednesday, January 06, 2021 4:30 PM
To: Hostaša Karel <Hostasa@cross.cz>

Cc: Kvapilová Iveta <kvapilova@cross.cz>

Subject: FW: Most ev.č. 324-018 P. Wonky, Pardubice_Vedení SSZ

Dobrý den, kolega Jirka Kříž je pozitivní na Covid, můžete mně, prosím, napsat, které řešení je pro město přijatelné a bude vyhovovat i vám

Pavel Bureš

oddělení speciálního stavebního úřadu a dopravy
odbor dopravy
Magistrát města Pardubic

tel.: 466 859 363

mobil : 605 204 700

www.pardubice.eu

From: Ondřej Jetmar <jetmar@mdsprojekt.cz>

Sent: Wednesday, January 6, 2021 4:00 PM

To: Kříž Jiří <Jiri.Kriz@mmp.cz>

Cc: 'Milan Ryšán' <rysan@smp-pce.cz>; Bureš Pavel <Pavel.Bures@mmp.cz>

Subject: RE: Most ev.č. 324-018 P. Wonky, Pardubice_Vedení SSZ



Dobrý den,

Prosim o vyjádření až budete po nemoci v práci.

Realizujeme dokumentaci rekonstrukce mostu Pavla Wonky v Pardubicích. Ve stupni DSP a následně PDPS.

Chtěli bychom se zeptat, jakým způsobem máme naložit s vedením SSZ.

Byli jsme informováni, že je vedení nepoužívané a neuvažuje se ho užívat ani v budoucnu.

Chtěli bychom tedy vyjádření jakou cestou se vést a zda je přípustné vedení přerušit na dobu cca 1 stavební sezóny.

Navrhujeme variantní řešení:

- 1) Demontáž a osazení chráničky s vedení metalickým
- 2) Demontáž a osazení chráničky s vedení optickým
- 3) Demontáž a osazení profukovací chráničky pro budoucí trasu,
- 4) Demontáž

Popis prací:

V rámci stavby bude nutné vymístit sítě z chrániček na dočasné konstrukce na římsách. A zpětné umístění do chrániček.

Vymístití je nezbytné s ohledem na prováděné prostupy v římsách do nosné konstrukce a provedení výkopu na předmostích.

Schémata viz přílohy.

Předem děkuji za reakci.

Přeji vše nejlepší v novém roce.

S pozdravem
Ing. Ondřej Jetmar
e-mail: jetmar(@)mdsprojekt.cz

MDS PROJEKT s.r.o.
Försterova č.p. 175
566 01 Vysoké Mýto

IČO: 274 87 938
DIČ: CZ 274 87 938
www.mdsprojekt.cz

Od: Milan Ryšán <rysan@smp-pce.cz>

Odesláno: středa 6. ledna 2021 15:41

Komu: Ondřej Jetmar <jetmar@mdsprojekt.cz>; Kříž Jiří <Jiri.Kriz@mmp.cz>

Kopie: Hostaša Karel <Hostasa@cross.cz>; Bakajsa Vladimír <Vladimir.Bakajsa@mmp.cz>; Kvaš Petr <petr.kvas@mmp.cz>; Aleš Kopecký <kopecky@smp-pce.cz>; Martin Haupt <haupt@smp-pce.cz>

Předmět: RE: Most ev.č. 324-018 P. Wonky, Pardubice_Vedení SSZ

Dobrý den,

SSZ ve městě Pardubice není v majetku Služeb města Pardubic. Plánování koncepce rozvoje SSZ je plně v kompetenci Magistrátu města Pardubic – Odboru dopravy, který v současné době realizuje projekt související s koncepcí „chytré dopravy“ v našem městě. Vedení města v loňském roce rozhodlo, že případné budoucí projektování a rozšiřování SSZ bude vždy zajišťovat dodavatel současného technologie tj. CROOS Zlín, pan Hostaša, a to včetně prováděcí projektové dokumentace tak, aby byla světelná signalizace sjednocena a plně v souladu s nyní realizovanou modernizací s případným výhledem pro budoucí rozšiřování.

Z uvedených důvodů se proto nemůžeme vyjádřit k Vaším dotazům týkajících se SSZ.

S přáním hezkého dne

Milan Ryšán
vedoucí divize Veřejné osvětlení

Služby města Pardubic a.s.
Hůrka 1803
530 12 Pardubice
tel.: 466 260 850
www.smp-pce.cz

Sent: Wednesday, January 6, 2021 3:16 PM

To: Roman Svatoň <svaton@smp-pce.cz>

Cc: Milan Ryšán <rysan@smp-pce.cz>; d.jansa@jansacz.cz

Subject: Most ev.č. 324-018 P. Wonky, Pardubice_Vedení SSZ



Dobrý den,

Realizujeme dokumentaci rekonstrukce mostu Pavla Wonky v Pardubicích. Ve stupni DSP a následně PDPS.

Chtěli bychom se zeptat, jakým způsobem máme naložit s vedením SSZ.

Pan Jansa, který s námi bude spolupracovat na projekční práci, nás informoval, že je vedení nepoužívané a neuvažuje se ho užívat ani v budoucnu.

Chtěli bychom tedy vyjádření jakou cestou se vést a zda je přípustné vedení odstavit na dobu cca 1 stavební sezóny.

Pan Jansa navrhuje variantní řešení:

- 1) Demontáž a osazení chráničky s vedení metalickým
- 2) Demontáž a osazení chráničky s vedení optickým
- 3) Demontáž a osazení profukovací chráničky pro budoucí trasu,
- 4) Demontáž

V rámci stavby bude nutné vymstit sítě z chrániček na dočasné konstrukce na římsách. A zpětné umístění do chrániček.

Vymístění je nezbytné s ohledem na prováděné prostupy v římsách do nosné konstrukce a provedení výkopu na předmostích.

Schémata viz přílohy.

Předem děkuji za reakci.

Přeji vše nejlepší v novém roce.

S pozdravem

Ing. Ondřej Jetmar

e-mail: [jetmar\(@\)mdsprojekt.cz](mailto:jetmar(@)mdsprojekt.cz)

MDS PROJEKT s.r.o.
Försterova č.p. 175
566 01 Vysoké Mýto

IČO: 274 87 938
DIČ: CZ 274 87 938
www.mdsprojekt.cz

Chraneno pomoci Check Point MmP

Chraneno pomoci Check Point MmP



KUPAX00YA4GW



**Krajský úřad
Pardubického kraje**
ODSH - oddělení silničního hospodářství a dopravní obslužnosti

Váš dopis zn.:

Ze dne:

Číslo jednací: KrÚ 56832/2021

Spisová značka: SpKrÚ 54623/2021 ODSH OSH

Vyřizuje: Ing. Nicola Gregorová

Telefon: 466026867

E-mail: nicola.gregorova@pardubickykraj.cz

Mobil:

Fax:

MDS PROJEKT s.r.o.

Datum: 19.07.2021

Vyjádření k projektové dokumentaci – „Most ev.č. 324-018 P.Wonky, Pardubice“

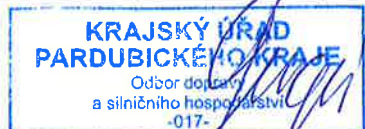
Krajský úřad Pardubického kraje, odbor dopravy a silničního hospodářství, který je příslušným dopravním úřadem ve smyslu ustanovení § 34 odst. 1 písm. b) zákona č. 111/1994 Sb., o silniční dopravě, ve znění pozdějších předpisů, bere na vědomí projektovou dokumentaci **„Most ev.č. 324-018 P.Wonky, Pardubice“**.

K výše uvedené dokumentaci sdělujeme, že:

- v uzavřeném úseku je dopravní obslužnost v současnosti zajišťována linkami 611109, 611607 (dopravce BusLine KHK s.r.o.), linkami 620716, 650101, 650600, 650602, 650637, 690280 (dopravce ARRIVA Východní Čechy a.s.), linkami 641306, 642306 (dopravce CDS s.r.o. Náchod), linkami 650100, 650601, 650607 (dopravce CAR-TOUR spol. s.r.o.), linkami 610003, 610004, 650200 (dopravce Enjoy Europe, s.r.o.), linkou 680038 (dopravce Zlatovánek, spol. s.r.o.), linkou 680771 (dopravce ČSAD Ústí nad Orlicí, a.s.), linkou 760430 (dopravce ICOM transport a.s.) a linkou 840126 (dopravce Zdar, a.s.),
- konkrétní řešení dopravní obslužnosti bude řešeno až v rámci podání žádosti na uzavírku či dopravní omezení dané komunikace. Tato žádost bude dopravní úřadu předložena minimálně 25 dní před termínem zahájení uzavírky.

Vyjádření bylo projednáno s technologem dopravní obslužnosti Pardubického kraje (s paní Krčmářovou).

Žadatel má za povinnost včas podat žádost z důvodu omezení provozu.



Otisk úředního razítka

Ing. Ladislav Umbraun
vedoucí odboru dopravy a silničního hospodářství



KRAJSKÝ ÚŘAD
Pardubického kraje
odbor životního prostředí a zemědělství



MDS projekt s.r.o. (DS)

KUPAX00Y8D03

Č. j.: 55565/2021/OŽPZ

Spis. značka: SpKrÚ/54620/2021

Vyřizuje: Mgr. R. Žaloudková

V Pardubicích 13. 7. 2021

Záměr: „Most ev. č. 324-018 P. Wonky, Pardubice“
- stanovisko dle § 45i zákona č. 114/1992 Sb.

Krajskému úřadu Pardubického kraje (dále též OOP) byla dne 29. 6. 2021 doručena žádost o vydání stanoviska dle ustanovení § 45i odst. 1 zákona č. 114/1992 Sb., o ochraně přírody a krajiny, ve znění pozdějších předpisů (dále jen zákon), k záměru „Most ev. č. 324-018 P. Wonky, Pardubice“.

V předmetné věci vydává OOP jako orgán příslušný dle ustanovení § 77a odst. 4 písm. n) zákona toto stanovisko:

Předložený záměr **nemůže mít významný vliv** na vymezené ptačí oblasti ani na evropsky významné lokality.

Odůvodnění:

Akce {ve fázi dokumentace pro vydání společného povolení stavby (DUSP) a dokumentace provádění stavby (PDPS)} řeší stavební úpravy stávajícího mostu, který slouží pro převedení silnice II. třídy č. 324 přes vodní tok Labe. Stavební úpravy se týkají úpravy a vytvoření prostupů v nosné konstrukci, v místě závěrných zídek budou vybudovány revizní prostory a bude provedena výměna volného předpětí. Projektová dokumentace řeší změnu dokončené stavby v rozsahu stavebních úprav, protože nosná konstrukce i spodní stavba mostu nejsou ve špatném stavebně-technickém stavu.

Stavba sestává z následujících objektů:

- SO 000 – Všeobecné a ostatní náklady
- SO 001 – Demolice
- SO 010 – Příprava území
- SO 181 – Dopravně inženýrská opatření
- SO 201 – Most ev.č. 324-018
- SO 134 – Chodníky
- SO 410 – Podzemní trakční napájecí vedení
- SO 411 – Nadzemní trakční trolejové vedení
- SO 431 – El. VO vedení
- SO 432 – El. NN vedení
- SO 451 – SSZ vedení
- SO 452 – Sdělovací vedení Edera group a. s.
- SO 453 – Sdělovací vedení T-mobile, a. s.
- SO 454 – Sdělovacího vedení Cetin a. s.
- SO 455 – Sdělovací vedení Telco pro services, a. s.
- SO 456 – Sdělovací vedení Elektrárny Opatovice, a. s.
- SO 457 – Monitoring mostu Pardubického kraje

Nejbližší (cca 0,44 a více km) evropsky významná lokalita je lokalita **Pardubice - zámek** (předmětem ochrany je zde páchník hnědý a jeho biotop) a nejbližší (cca 7,6 km) ptačí oblast je **Bohdanečský rybník** (předmětem ochrany je zde chrástal kropenatý a jeho biotop). Další vzdálenější evropsky významné lokality a ptačí oblasti mají obdobné nároky na ochranu před nežádoucími vlivy; jejich ohrožení spočívá zejména v přímém rušení předmětů ochrany; poškozování jejich biotopů – míst pro rozmnožování, zimování či hibernaci; ničení či poškozování přírodních stanovišť, migračních koridorů apod. Pro vydání tohoto stanoviska tedy považuje OOP hodnocení vztahu negativních vlivů záměru k nejbližším lokalitám (a jejich předmětům ochrany) za dostatečné.

Vzhledem k charakteru a rozsahu záměru považuje OOP uvedené vzdálenosti za dostatečné pro to, aby mohl být vyloučen významný vliv záměru na evropsky významné lokality a ptačí oblasti, u nichž je věcně a místně příslušným orgánem ochrany přírody.

OOP posoudil záměr, jeho umístění a rozsah a dospěl k závěru, že výše uvedený záměr nemůže mít významný vliv na vymezené ptačí oblasti ani evropsky významné lokality ve své působnosti, jak ve svém stanovisku uvádí.

Pokud se jedná o druhovou ochranu, dle Nálezové databáze ochrany přírody (garant Agentura ochrany přírody a krajiny ČR, www.nature.cz), OOP nezaznamenal druhy (zejména druhy ptáků), pro které by byl záměr problematický. Oprava mostu nezahrnuje zásahy do toku řeky, které by mohly způsobit kolizi s biotopy druhů a samotnými jedinci.

Toto stanovisko nenahrazuje stanoviska, vyjádření či rozhodnutí, vydávaná podle ustanovení jiných paragrafů zákona č. 114/1992 Sb., o ochraně přírody a krajiny, nebo jiných zákonů.

Otisk úředního razítka

Ing. Martin Vlasák
vedoucí odboru
v zastoupení **RNDr. Vladimír Vrána**



Pomáhat a chránit

KRAJSKÉ ŘEDITELSTVÍ POLICIE PARDUBICKÉHO KRAJE

Územní odbor Pardubice
Dopravní inspektorát

Č. j. KRPE-50523-1/ČJ-2021-170606

Pardubice 12. července 2021

Počet stran: 2

MDS projekt s.r.o.
Försterova č.p. 175
566 01 Vysoké Mýto**Stanovisko DI k projektové dokumentaci pro společné územní a stavební řízení**

Policie České republiky, Krajské ředitelství policie Pardubického kraje, Územní odbor Pardubice, dopravní inspektorát, jako dotčený orgán státní správy ve věcech bezpečnosti a plynulosti provozu na pozemních komunikacích ve smyslu ustanovení § 16 odst. 2 písm. b) zákona č. 13/1997 Sb., o pozemních komunikacích v platném znění, se na podkladě Vaší žádosti, ze dne 2. července 2021, seznámil s předloženou projektovou dokumentací. Jedná se o projektovou dokumentaci stavby „Most ev.č. 324-018 P.Wonky, Pardubice“. Předmětem stavby jsou stavební úpravy stávajícího mostu s vedením silnice II/324 přes řeku Labe. Stavební úpravy se týkají úpravy a vytvoření prostupů v nosné konstrukci, v místě závěrných zídek budou vybudovány revizní prostory a bude provedena výměna volného předpětí. Šířkové uspořádání a dispoziční řešení dotčených komunikací se nemění. Návrh dopravně inženýrských opatření není součástí předložených podkladů.

Dopravní inspektorát souhlasí s předloženou projektovou dokumentací stavby „Most ev.č. 324-018 P.Wonky, Pardubice“ ke společnému územnímu a stavebnímu řízení. Stavba musí být provedena v souladu s platnou ČSN 736110 (např. výška zábradlí) a ČSN 73 6201.

Pokud budou výše uvedené podmínky splněny, lze konstatovat, že návrh odpovídá obecným požadavkům na bezpečnost a plynulost provozu na pozemních komunikacích.

Toto stanovisko smí být použito pro účely správního řízení pouze v období 12 měsíců od data vydání.

Žádáme Vás, při písemném styku uvádějte naše číslo jednací.

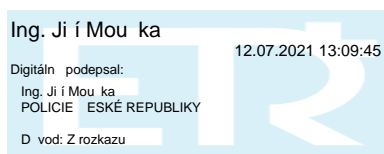
Rožkova 2757
530 02 Pardubice

www.policie.cz

Tel.: 974 566 250
E-mail: epodatelna.policie@pcr.cz
ID DS: ndihp32

Zpracoval:
por. Ing. Jiří Moučka
tel.: 974566257

npor. Ing. Pavel Barva
vedoucí dopravního inspektorátu
z r. por. Ing. Jiří Moučka
podepsáno elektronicky





HZSEX005FIUN



Hasičský záchranný sbor Pardubického kraje

Krajské ředitelství

Teplého 1526, 530 02 Pardubice



Č. j.: HSPA- 2650-2/2021
Datum: 14. 7. 2021
Vyřizuje: por. Bc. Petra Dubcová
Tel.: 950 570 258
E-mail: petra.dubcova@pak.izscr.cz
Počet stran: 2

Adresát:
Správa a údržba silnic
Pardubického kraje
98
533 53 Pardubice

ZÁVAZNÉ STANOVISKO DOTČENÉHO ORGÁNU NA ÚSEKU POŽÁRNÍ OCHRANY

Název stavby:

Most ev.č. 324-018 P .Wonky, Pardubice, ul. Hradecká, SÚS Pardubického kraje

Místo stavby:

k.ú. Pardubice, č.poz. 2783/94, 259/3, 1728/9, 251/15, 1724/14, 2783/75, 2647/4, 2647/3, 3647/58, 10804, 3647/6, 3647/57, 3647/5, 3647/10, 342/4, 1662/7, 3647/11, 3647/12, 3647/15, 4398/1, 4399/2, 3647/9, 10634/6, 331/17, 251/6, 3647/1, 3647/56, 251/1, 251/18, 251/3, 251/5, 2788/1, 331/15, 338/1, 359/1, 3647/13, 3647/14, 3647/23, 3647/25, 3647/60, 3647/65, 3647/66, 3647/7, 3647/8, 372/9, Obec Pardubice, Kraj Pardubický

Stavebník:

Správa a údržba silnic Pardubického kraje, IČO 00085031,
Doubravice 98, Pardubice, 53 353

Předložená dokumentace:

dokumentace pro vydání společného povolení

název: *B-Souhrnná technická zpráva, kap. 2.8. Zásady požárně bezpečnostního řešení*vypracoval: *Ing. Ondřej Jetmar, ČKAIT 0701656*ověřil: *Ing. Ondřej Jetmar, ČKAIT 0701656*datum: *04/2021*

Hasičský záchranný sbor Pardubického kraje (dále jen „HZS PAK“) jako věcně a místně příslušný dotčený orgán na úseku požární ochrany podle ustanovení § 7 odst. 4 zákona č. 320/2015 Sb., o Hasičském záchranném sboru České republiky a o změně některých zákonů (zákon o hasičském záchranném sboru), ve znění pozdějších předpisů a podle ustanovení § 26 odst. 2 písm. b) a ustanovení § 31 odst. 1 písm. b) zákona č. 133/1985 Sb., o požární ochraně, ve znění pozdějších předpisů (dále jen „zákon o požární ochraně“) posoudil v rozsahu níže uvedených podkladů výše uvedenou dokumentaci předloženou dne 7. 7. 2021. Na základě výše uvedeného vydává dle ustanovení § 31 odst. 3 zákona o požární ochraně a dále dle ustanovení § 149 odst. 1 zákona č. 500/2004 Sb., správní řád, ve znění pozdějších předpisů

SOUHLASNÉ ZÁVAZNÉ STANOVISKO S PODMÍNKAMI.**Podmínky:**

Po celou dobu stavby i po jejím dokončení nebude ovlivněno zabezpečení požární vodou. Požární hydranty budou upraveny na novou úroveň povrchu.

Odůvodnění:

HZS PAK vycházel při vydání závazného stanoviska z těchto podkladů:

▪ Požárně bezpečnostní řešení:

název: *B-Souhrnná technická zpráva, kap. 2.8. Zásady požárně bezpečnostního řešení*

vypracoval: *Ing. Ondřej Jetmar, ČKAIT 0701656*

ověřil: *Ing. Ondřej Jetmar, ČKAIT 0701656*

datum: *04/2021*

Posouzením předložené dokumentace v rozsahu výše uvedených podkladů podle ustanovení § 46 odst. 1 vyhlášky č. 246/2001 Sb., o stanovení podmínek požární bezpečnosti a výkonu státního požárního dozoru (vyhláška o požární prevenci), ve znění pozdějších předpisů (dále jen „vyhláška o požární prevenci“) dospěl HZS PAK k závěru, že požárně bezpečnostní řešení splňuje, mimo uvedené podmínky, obsahové náležitosti podle ustanovení § 41 vyhlášky o požární prevenci. Z obsahu posouzeného požárně bezpečnostního řešení vyplývá, že jsou mimo uvedené podmínky splněny technické podmínky požární ochrany kladené na danou stavbu vyhláškou č. 23/2008 Sb., o technických podmínkách požární ochrany staveb, ve znění vyhlášky č. 268/2011 Sb.

Otisk úředního razítka

por. Bc. Petra Dubcová
komisař
oddělení stavební prevence, KČ a ZPP
HZS Pardubického kraje

Krajská hygienická stanice Pardubického kraje se sídlem v Pardubicích

MDS projekt s.r.o.
Försterova č.p. 175
566 01 Vysoké Mýto

Naše číslo jednací
KHSPA 12987/2021/HOK-Pce

Vyřizuje/linka
Kovářová/466531936

Pardubice
13.07.2021

Závazné stanovisko

Na žádost společnosti Správa a údržba silnic Pardubického kraje, Doubravice 98, 533 53 Pardubice, kterou zastupuje na základě plné moci MDS projekt s.r.o., Försterova č.p. 175, 566 01 Vysoké Mýto, doručenou dne 7.7.2021 posoudila Krajská hygienická stanice Pardubického kraje se sídlem v Pardubicích (dále jen „KHS“) jako dotčený správní úřad ve smyslu § 77 zákona č. 258/2000 Sb., o ochraně veřejného zdraví a o změně některých souvisejících zákonů, ve znění pozdějších předpisů a § 4 odst. 2 písm. a) zákona č. 183/2006 Sb., stavební zákon (dále jen „stavební zákon“), předloženou projektovou dokumentaci pro společné povolení (DUR+DSP) stavby „**Mostu ev.č. 324-018 P. Wonky, Pardubice**“.

Po zhodnocení souladu předložené projektové dokumentace s požadavky předpisů v oblasti ochrany veřejného zdraví vydává KHS v souladu s § 149 odst. 1 zákona č. 500/2004 Sb., správní řád, ve znění pozdějších předpisů, toto závazné stanovisko:

S projektovou dokumentací dokumentací pro společné povolení (DUR+DSP) stavby „**Mostu ev.č. 324-018 P. Wonky, Pardubice**“

s o u h l a s í .

Odůvodnění:

Předložená projektová dokumentace řeší stavební úpravy stávajícího mostu v Pardubicích, který slouží pro převedení silnice II. třídy č. 324 přes vodní tok Labe.

Oprava nosné konstrukce spočívá v obnově volného předpětí s možností budoucí výměny a revize. Předmostí bude kompletně upraveno a dojde k provedení stavebních prostupů pro zpřístupnění dutin v nosnících, které budou po výměně kabelů zapraveny. Na závěr dojde k výměně závěru, obnově chodníku a obnově ohrubné vrstvy vozovky.

Po celou dobu výstavby bude provoz na mostě a pod mostem zachován s částečným omezením (stavební práce budou rozděleny do dílčích stavebních etap). Provoz bude na mostě omezen tak, aby bylo možné provést opravu a aby byl stále zachován obousměrný provoz pohybu chodců na mostě.

Ing. Bronislava Pozděňová
vedoucí oddělení hygieny obecné a komunální

Dopravní podnik města Pardubic a.s.

Teplého 2141, 532 20 Pardubice, tel. 466899111, fax 466304778, e-mail dpmp@dpmp.cz
IČO 63217066 – DIČ CZ 63217066 – č.ú. 19 - 2372930267 / 0100 KB Pardubice

Dopravní podnik města Pardubic a. s.



STOSMOL, s. r. o.

U Cukrovaru 509/4

400 07 **Ústí nad Labem**

Váš dopis značky / ze dne

6. 8. 2021

Naše značka

Lp/21/188e

Vyřizuje / linka

Ing. L. Podivín/233

Pardubice

18. 8. 2021

Věc: Most Pavla Wonky ev. č. 324-018, Pardubice, SO 410 a SO 411; souhrnné vyjádření k PD ve stupni DUSP a ke stavbě

K technickému řešení dvou stavebních objektů, tj. SO 410 Podzemní trakční napájecí vedení a SO 411 Nadzemní trakční trolejové vedení, nemáme připomínek. Projektant vše potřebné s námi průběžně konzultoval a naše připomínky do dokumentace zapracoval.

Před zahájením prací je nutné zajistit přesné vytýčení našich stávajících napájecích kabelů, případně provést potřebné sondy.

Práci na obou objektech je třeba organizovat tak, aby trolejbusová doprava v centru města byla narušována co nejméně. Dodavatel těchto prací musí s námi časové polohy výluk včas projednávat a respektovat přitom naše požadavky a provozní možnosti.

Investor nám musí uhradit náklady na zavedení případné náhradní autobusové dopravy během výluk nadzemního i podzemního trakčního vedení.

Práce je třeba koordinovat s výstavbou nové měřírny MR1 „Stadion“ včetně její navržené kabelové sítě tak, jak je to ve výše uvedené projektové dokumentaci stanoveno.

S pozdravem

Dopravní podnik města
Pardubic a.s.
Teplého 2141
532 20 Pardubice
DIČ: CZ63217066
4

Ing. Ladislav Podivín
vedoucí střediska vrchního vedení,
měření a energetiky



**MDS projekt s.r.o.
Försterova 175
566 01 Vysoké Mýto**

**Dopravní podnik
města Pardubic a. s.**

sídlo:

Teplého 2141
532 20 Pardubice

tel.: 466 899 111
fax: 466 304 778

IČO: 63 21 70 66
DIČ: CZ 63 21 70 66

zápis v obch. rejstříku:
Krajský soud
v Hradci Králové
odd. B, vl. 1241

bankovní spojení:
KB Pardubice
č.ú.
19 - 2372930267 / 0100

e-mail:
dpmp@dpmp.cz

web:
www.dpmp.cz

naše značka
90/2021/Zk

vyřizuje
Žák

linka
466 899 226

Pardubice
2. 9. 2021

**Věc: Vyjádření DPmP, a.s. k dopravním opatřením při opravě
mostu ev. č. 324-018 P. Wonky v Pardubicích ke společnému
územnímu a stavebnímu řízení**

Zájmovým územím jsou obousměrně vedeny autobusové a trolejbusové spoje linek MHD z centra města do Polabin a zpět. Dopravní podnik města Pardubic, a.s. nemá námitek k dopravnímu omezení na mostě ev. č. 324-018 P. Wonky za podmínky:

- provizorní mostky budou v obou směrech umožňovat přejezdy autobusů a trolejbusů MHD,
- po celou dobu trvání (vyjma krátkodobých výluk trolejbusové dopravy) bude zachován obousměrný provoz autobusů i trolejbusů MHD,
- krátkodobé výluky trolejbusové dopravy budou plánovány pouze na víkendy a náklady na ně budou Dopravnímu podniku města Pardubic a.s. zhotovitelem uhrazeny,
- potřeba krátkodobé výluky trolejbusové dopravy bude s Dopravním podnikem města Pardubic a.s. konzultována nejpozději 2 týdny před termínem výluky

S pozdravem

Luděk Žák
vedoucí dispečer provozu MHD

Dopravní podnik města
Pardubic a.s.
Teplého 2141, 532 20 Pardubice
DIČ: CZ63217066
1/1

Služby města Pardubic a.s., Hůrka 1803, 530 02 Pardubice - Bílé předměstí

MDS Projekt s.r.o.
Förstova 175
566 01 Vysoké Mýto

Váš dopis značky/ ze dne

Naše značka
21386/IO

Vyřizuje
Yvona Novotná
733 611 868
novotna@smp-pce.cz

V Pardubicích dne
2. září 2021

Věc: Most ev.č. 324-018 P.Wonky, Pardubice

V příloze Vám zasíláme zpět situaci výše uvedené stavby, do které jsme zakreslili stávající trasu veřejného osvětlení a světelného signalizačního zařízení (dále jen VO a SSZ) v majetku a správě Služeb města Pardubic a.s. (dále jen SmP a.s.) podle stavu k 1.9.2021.

Se stavbou souhlasíme za těchto podmínek:

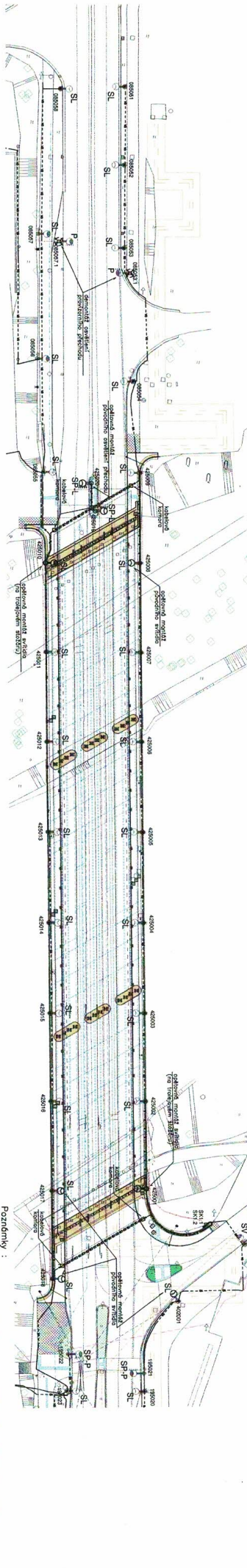
- 1) Práce budou provedeny tak, aby bylo možné zajistit dopravní obslužnost stáv. objektů
- 2) Součástí stavby je i úprava souboru VO a SSZ hrazená z prostředků investora, na který byla zpracována projektová dokumentace, jež byla odsouhlasena SmP a.s. pod č.j.21386 /IO a je přílohou tohoto vyjádření. Pro realizační PD musí být užitá svítidla dle aktuální nabídky a platných právních a technických norem a předpisů.
- 3) Soubor veřejného osvětlení lze připojit k VO SmP a.s. pouze při splnění podmínek daných technickým předpisem "Zásady výstavby veřejného osvětlení na území města Pardubic"
- 4) V rámci opravy mostu bude osazena nová rezervní chránička v celé délce mostu určená pro budoucí potřeby SmP a.s.
- 5) Před zahájením prací požádá investor o vytýčení stávajících kabelových tras provoz VO SmP a.s. (tel. 466 260 854, mail: svaton@smp-pce.cz). Všechny výkopy v blízkosti sítí VO budou provedeny ručně. Při všech zemních pracích musí být dodrženy platné normy.
- 6) Každý zásah do stávajícího souboru VO v majetku nebo správě VO SmP a.s. provede na objednávku investora divize VO SmP a.s.
- 7) Investor objedná před dokončením prací u divize VO SmP a.s. kontrolu kabelových tras před záhozem (před záhozem - min. 2 prac. dny předem).
- 8) Na soubor veřejného osvětlení nebudou umísťována bez našeho povolení jiná zařízení a nebude ani nijak upravován (polepy apod.).
- 9) Na kabelovém vedení a 1m od stožárů VO nebude uskladněn stavební materiál ani zde nebude umístěno zařízení staveniště a kabelové vedení nebude pojižděno vozidly stavby
- 10). Soubor VO bude po dobu stavby nepřetržitě přístupný pro zajištění jeho správy a údržby.
- 11) Na soubor veřejného osvětlení mostu investor zajistí zpracování geometrického plánu a uzavření smlouvy o zřízení věcného břemene služebnosti inženýrské sítě ve prospěch SmP a.s.
- 12) Stávající soubor veřejného osvětlení bude zachován funkční, po celou dobu stavby bude zajištěno řádné osvětlení komunikace.
- 13) Dojde - li k poškození majetku SmP a.s. mechanizací nebo dopravou v souvislosti s prováděním stavby, požadujeme provedení oprav poškozených částí z finančních prostředků investora stavby.
- 16) Platnost vyjádření je 1 rok od data vydání.

Vyjádření je vydáno pro společné územní a stavební řízení dle zákona 183/2006 Sb., o územním plánování a stavebním řádu, ve znění pozdějších předpisů.

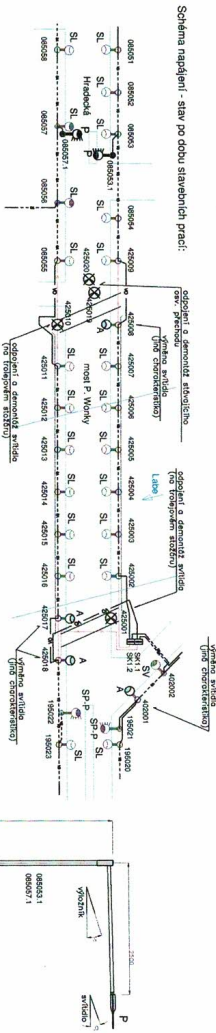
Yvona Novotná
Investiční oddělení
Služby města Pardubic a.s.

Yvona
Novotná

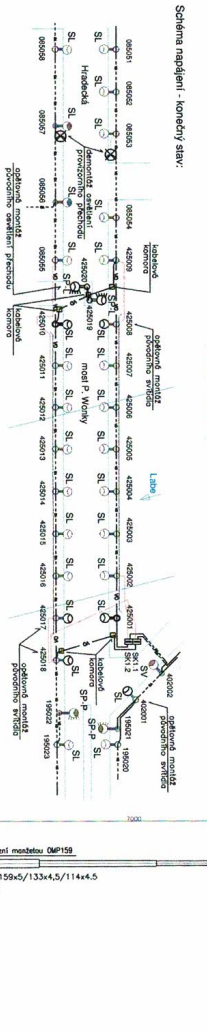
Digitálně podepsal
Yvona Novotná
Datum: 2021.09.02
11:11:24 +02'00'



Schema napajeni - slava jci sta



Schema napájení - konečný stav



1500

3000

s průřezem 159x6/133x4,5/114x4,5

PCE = 159x6/133x4,5/114x4,5

7+1,5m

přesně podle požadavků

1:100000

1500

3000

[illegible][illegible]

Poznań

DRAŽNÍ ÚŘAD, WILSONOVA 300/8, 121 06 PRAHA
sekce infrastruktury – územní odbor Praha

MDS Projekt, s. r. o.

**Försterova 175
566 01 Vysoké Mýto**

**VÁŠ DOPIS ZNAČKY /
ZE DNE**

- / 11. 8. 2021

**NAŠE SP. ZNAČKA
Č. J.**

MP-SOP2051/21-2/Hm
DUCR-51155/21/Hm

**VYŘIZUJE /
TELEFON**

Ing. Miroslav Hron /
602 378 117

V PRAZE DNE

8. září 2021

**Věc: „Pardubice – Most ev. č. 324-018 P. Wonky“
Sdělení k projektové dokumentaci.**

Dražní úřad, sekce infrastruktury obdržel dne 17. srpna 2021 žádost žadatele, MDS Projekt, s. r. o., Försterova 175, 566 01 Vysoké Mýto, IČ 27487938 (stavebník Správa a údržba silnic Pardubického kraje), o stanovisko k projektové dokumentaci stavby „**Pardubice – Most ev. č. 324-018 P. Wonky, Pardubice**“, která je navržena na pozemcích v kat. území Pardubice. Součástí navrhované stavby jsou i stavební objekty SO 410 Podzemní trakční napájecí vedení a SO 411 Nadzemní trakční trolejové vedení, které řeší úpravy trolejbusové dráhy související s navrhovanou rekonstrukcí mostu. Na základě uvedené žádosti Vám Dražní úřad sděluje následující skutečnosti:

Dílčí části stavby **SO 410** Podzemní trakční napájecí vedení a **SO 411** Nadzemní trakční trolejové vedení jsou **stavbou dráhy** podle § 5 odst. 1 zákona č. 266/1994 Sb., o dráhách, ve znění pozdějších předpisů (dále jen zákon o dráhách). K vydání stavebního povolení (příp. jiného opatření) pro uvedené části stavby je tak kompetentní Dražní úřad, jako speciální stavební úřad pro stavby drah podle § 7 odst. 1 zákona o dráhách. Jelikož se pro dráhu trolejbusovou vedenou po pozemní komunikaci nezřizuje ochranné pásmo, nebude Dražní úřad pro celkový rozsah stavby vydávat závazné stanovisko podle § 7 odst. 3 zákona o dráhách.

Ing. Miroslav Hron
ředitel územního odboru Praha

**Sekce nakládání s majetkem Ministerstva obrany
odbor ochrany územních zájmů a státního odborného dozoru**

Tychonova 1, Praha 6, PSČ 160 01, datová schránka hjyaavk

Sp.zn.: 116402/2021-1150-OÚZ-BR
SpMO: 25150/2021-1150-58

Brno 17. srpna 2021

MDS PROJEKT s.r.o.
Försterova 175
566 01 Vysoké Mýto

**Závazné stanovisko pro územní a stavební řízení
Most ev.č. 324-018 P.Wonky, Pardubice**

Odbor ochrany územních zájmů a státního odborného dozoru, Sekce nakládání s majetkem, **Ministerstvo obrany**, v souladu se zmocněním v § 175 odst. 1 zákona č. 183/2006 Sb., o územním plánování a stavebním řádu (stavební zákon), ve znění pozdějších předpisů (dále jen „stavební zákon“), ve smyslu zákona č. 222/1999 Sb., o zajišťování obrany České republiky, ve znění pozdějších předpisů (dále jen „zákon o zajišťování obrany ČR“), a v souladu s Rozkazem ministra obrany č. 39/2011 - Zabezpečení výkonu působnosti MO ve věcech územního plánování a stavebního řádu, v platném znění, **vydává** ve smyslu § 4 odst. 2 písm. a) stavebního zákona pro potřeby vedeného řízení

souhlasné závazné stanovisko

k záměru rekonstrukci mostu ev.č. 324-018 P.Wonky v k.ú. Pardubice tak, jak byl doložen v písemné a grafické dokumentaci při dodržení následujících podmínek:

při omezení či uzavírcce silnice II/324 požadují tuto skutečnost oznámit ReStřVD Hradec Králové minimálně 3 týdny předem včetně navržených objízdných tras k provedení zvláštních opatření.

Kontaktní osoba: Kateřina Obermajerová, tel. 973 251 519, email: obermajerovak@army.cz

Výše uvedené podmínky musí být uvedeny ve vydaném rozhodnutí, které bude Ministerstvu obrany doručeno v jednom výtisku.

Odůvodnění:

Ministerstvo obrany v souladu se zmocněním v § 175 odst. 1 stavebního zákona, dle § 161 téhož zákona a zákona o zajišťování obrany ČR provedlo po obdržení vaší žádosti o vydání závazného stanoviska dotčeného orgánu vyhodnocení předloženého záměru, prověřilo evidenci technické infrastruktury v jeho vlastnictví. Odbor ochrany územních zájmů a státního odborného dozoru SNM MO neeviduje inženýrské sítě a podzemní telekomunikační vedení, které by byly s daným stavebním záměrem v kolizi.

Daný stavební záměr je lokalizován v územích vymezených Ministerstvem obrany v souladu s § 175 stavebního zákona u stavebních úřadů. Tato vymezená území Ministerstva obrany jsou shodná s údaji o území poskytovanými Ministerstvem obrany pro ÚAP a jejich součástí jsou podrobné specifikace podmínek ve vymezeném území Ministerstva obrany a zákonná určení. Po

posouzení stavebního záměru odbornými složkami Ministerstvo obrany konstatuje, že předložený stavební záměr není v rozporu se zájmy Ministerstva obrany a nekoliduje s ochranou zájmů Ministerstva obrany (viz ÚAP - jev 102a, 119). Realizace stavebního záměru provedená v souladu s předloženou projektovou dokumentací při dodržení výše uvedené podmínky neohrozí naplnění veřejného zájmu na zajištění obrany a bezpečnosti státu. Pro zajištění bojeschopnosti a plánování plynulého provozu vojenské techniky je pro Ministerstvo obrany nezbytné obdržení požadovaného sdělení reálných informací o plánovaném dopravním omezení.

Toto závazné stanovisko Ministerstva obrany je platné 2 roky a musí být vyžádáno znovu, nebude-li během této doby stavba zahájena nebo dojde-li ke změnám v umístění, výšce nebo rozsahu stavby.

Kontaktní osoba: Bc. Martin Příbyl, tel. 601 579 735

Renata Leníková
vrchní rada
oddělení ochrany územních zájmů

V další korespondenci, týkající se výše uvedené věci, uvádějte odkaz na sp. zn.: 116402/2021-1150-OÚZ-BR tohoto stanoviska Ministerstva obrany.

Adresa pro doručování:

Ministerstvo obrany,
Sekce nakládání s majetkem,
odbor ochrany územních zájmů a státního odborného dozoru,
oddělení ochrany územních zájmů
pracoviště OÚZ Brno
Svatoplukova 2687/84, 662 10 Brno
IČO: 60162694

Vyhotoveno ve 2 výtiscích o 2 listech

Výtisk č. 1 - Agentura logistiky - Regionální středisko vojenské dopravy Hradec Králové Hradec Králové, 1 bez příloh

Výtisk č. 2 - pro spis, 1+2/5

Vypracoval: Bc. Martin Příbyl

Schválil: Bc. Martin Příbyl

Vypravil: POI, dne:

Uloženo: OÚZ, počet listů: 1+2/5

Skartační znak: S5

Rok skartačního řízení: 2027

Agentura logistiky
Regionální středisko vojenské dopravy Hradec Králové

Velké náměstí 33, Hradec Králové, PSČ 500 01, datová schránka hjyaavk

Čj. MO 203663/2021-5512HK

Hradec Králové 12. července 2021

Výtisk číslo: 1

Počet listů: 1

Přílohy: 1/1sl.

MDS projekt s.r.o.
Försterova 175
566 01 Vysoké Mýto

Most ev.č. 324-018 P. Wonky, Pardubice
K čj. 20-2208-4

Ve smyslu zákona § 16 a § 175 zákona č. 183/2006 Sb. o územním plánování a stavebním řádu (stavební zákon) a zákon č. 222/1999 Sb., o zajišťování obrany České republiky v platných zněních a v souladu s resortními předpisy na základě Rozkazu ministra obrany č. 39/2011 Věstníku MO čl. 2, odst. 2, písm. d), zákon č. 13/1997 Sb. o pozemních komunikacích, Usnesení vlády ČR ze dne 15. února 2021 č. 173 o Plánu operační přípravy státního území ČR na léta 2021 až 2024, Zabezpečení výkonu působnosti MO ve věcech územního plánování a stavebního řádu, v platném znění vydávám

odborné souhlasné stanovisko

k realizaci akce tak, jak byla doložena v písemné a grafické dokumentaci.


Na základě Vaší žádosti k projektové dokumentaci Most ev.č. 324-018 P. Wonky, Pardubice z hlediska zájmů orgánů vojenské dopravy nemám k uvedené akci žádné připomínky a s navrhovaným řešením souhlasím.

Při uzavírce či omezení silnice II/324 požaduji tuto skutečnost oznámit ReStřVD Hradec Králové minimálně 3 týdny předem včetně navržených objízdných tras k provedení zvláštních opatření.

Dané stanovisko je vydáno na základě RMO č. 39/2011, Zákon o pozemních komunikacích č.13/1997 sb., část 1-3, Vyhláška č. 104/1997 MDaS, kterou se provádí Zákon o pozemních komunikacích část 5, Česká technická norma ČSN 73 6101 Projektování silnic a dálnic, Česká technická norma ČSN 73 6201 Projektování mostních objektů, Česká technická norma ČSN EN 1991-2 (73 6203) Zatížení konstrukcí – zatížení mostů dopravou, Nařízení vlády ČR č. 139 z 19. 4. 2017 o plánování obrany státu, Usnesení vlády ČR č. 173 z 15. 2. 2021 o Plánu operační přípravy státního území ČR na léta 2021 – 2024, Plán operační přípravy ČR na léta 2021 – 2024 a Vojenský předpis ŽEN 2 – 16 Vojenské silnice a cesty a je nedílnou součástí souhrnného stanoviska MO zastoupené Sekcí nakládání s majetkem MO – Odbor ochrany územních zájmů Čechy.

Kontaktní osoba: Kateřina Obermajerová, tel. 973 251 519, email: obermajerovak@army.cz

major Ing. Martin Rehák
náčelník
v zastoupení
kapitán Ing. Pavel Jenáček



NIPI BEZBARIÉROVÉ PROSTŘEDÍ, o.p.s.

Havlíčková 4481/44, 586 01 Jihlava

IČ 27163059, DIČ CZ27163059, www.nipi.cz, nipi@nipi.cz, banka 2400856296/2010

Zřizovatel obecně prospěšné společnosti: Národní institut pro integraci osob s omezenou schopností pohybu a orientace České republiky, o.s.

MDS projekt s.r.o.

Försterova 175

56601 Vysoké Mýto

Vaše žádost ze dne, značka:
01.07.2021Naše značka:
023210029
(29/21/K)Vyřizuje:
Jaroslav Kauradne:
11.07.2021**Věc: Most ev. č. 324-018 Pavla Wonky, Pardubice****Stanovisko k projektové dokumentaci pro spojené územní a stavební řízení**

Na Vaše vyžádání jsme posoudili uvedenou stavbu z hlediska Stavebního zákona z. č. 183/2006 Sb., ve znění účinném k 1. 1. 2018., a prováděcích vyhlášek a zejména vyhlášky č. 398/2009 Sb., o obecných technických požadavcích zabezpečujících bezbariérové užívání staveb.

Místo stavby: Most ev.č. 324-018 P. Wonky, Pardubice
 Stavebník : SÚS Pardubice
 Projektant: MDS projekt s.r.o. Försterova č.p. 175 566 01 Vysoké Mýto
 Datum: 10/2020 č. z. 2208-20-4

Předmětem předložené dokumentace je:

"Most ev.č. 324-018 P. Wonky, Pardubice"

Z hlediska plnění požadavků vyhlášky č. 398/2009 Sb., lze stavbu posuzovat dle ustanovení § 2 odst. 1 písm. a) - pozemní komunikace a veřejné prostranství a současně dle ust. § 2 odst. 1 písm. b) - občanské vybavení v částech určených pro užívání veřejností.

K předložené dokumentaci máme následující stanovisko:

1. Navrhovaná akce „Most ev.č. 324-018 P. Wonky, Pardubice“ řeší problematiku stavebních úprav stávajícího mostního objektu včetně navazujících úseků komunikace II/324 a přilehlých ploch. Oprava řeší stavební úpravy stávajícího mostu, který slouží pro převedení silnice II. třídy č. 324 přes vodní tok Labe.
2. Komunikace pro pěší na mostě a předmostí je v šíři 2x3,00 m (vlevo a vpravo) s příčným sklonem max. 2,0%. Podélný sklon pěší komunikace je max. 0,70%. Bezbariérový přístup na předmostích i na mostě je tedy zajištěn. Povrch pěší komunikace na mostě a na předmostích bude splňovat požadavky na protiskluznost povrchu. Podél komunikací pro pěší je po celé délce zajištěná vodící linie. Vodící linie na předmostích je řešena zvýšenou hranou betonových obrubníků 60mm nad povrch chodníku. Vodící linie na mostě je řešena římsou s výškou 150mm a zábradlím výšky 1,3m.

Závěr: Předložená projektová dokumentace má předpoklady vyhovět bezbariérovému přístupu. Stavební detaily a vybavení bezbariérovými prvky budou odpovídat vyhlášce č. 398/2009 Sb., včetně její přílohy a ČSN 73 6110 Projektování místních komunikací (změna z.1 z února 2010).

Proti vydání územního a stavebního povolení nemáme námitek, vlastní realizace bude prověřena při závěrečné kontrolní prohlídce stavby.

Jaroslav Kaura, odborný konzultant

Adr. střediska: , Svitavy

731 590 217, jaroslav.kaura@seznam.cz

NIPI BEZBARIÉROVÉ PROSTŘEDÍ, o.p.s.
 ODBOR SPRÁVY CELOSTÁTNÍ SÍTE
 KONZULTAČNÍCH STŘEDIŠK
 ODBORNÝ KONZULTANT

Činnost je realizována za podpory



MINISTERSTVO
PRO MÍSTNÍ
ROZVOJ ČR

TELEFON 495 088 111
E-MAIL labe@pla.cz
IČO 70890005
DIČ CZ70890005
IDDS dbyt8g2
Obchodní rejstřík vedený u KS v Hradci Králové,
oddíl A, vložka 9473

MDS PROJEKT s.r.o.
Ing. Jana Vostrčilová
Försterova 175
566 01 Vysoké Mýto

VÁŠ DOPIS Č.J. / ZE DNE

ČÍSLO JEDNACÍ
PLa/2021/032250VYŘIZUJE/LINKA
Ing. Marie Fejfarová, Ph.D./670
Ing. Tomáš Svoboda/712
Ing. Daniel Staněk/602 169 640HRADEC KRÁLOVÉ
21.7.2021**Most ev. č. 324-018 P. Wonky, Pardubice**

Dne 2.7.2021 jsme obdrželi Vaši žádost o stanovisko k dokumentaci pro společné územní a stavební řízení na výše uvedenou akci. Podle předložené dokumentace, kterou zpracovala společnost MDS PROJEKT s.r.o. (10/2020), se jedná o stavební úpravy stávajícího mostu ev. č. 324-018 Pavla Wonky přes vodní tok Labe v k.ú. Pardubice. Stavební úpravy se týkají úpravy a vytvoření prostupů v nosné konstrukci, v místě závěrných zídek budou vybudovány revizní prostory a dojde k výměně volného předpětí. Stavebními úpravami mostu dojde k řešení přeložek stávajících inženýrských sítí – přeložka vedení VO, sdělovacího vedení, trolejového vedení a trakčních kabelů. Upravovaná část komunikace II/324 na předmostích bude na začátku a na konci plynule navazovat na stávající komunikace a nájezdové rampy. Odvodnění komunikace mostu bude řešena shodným způsobem, tedy příčným a podélným sklonem povrchu vozovky do odvodňovacího zařízení komunikace, které bude v rámci stavby obnoveno. Po skončení stavebních prací dojde k úpravě ploch do předchozího stavu, příp. do stavu odpovídajícího předchozímu účelu nebo užívání.

Stavba se nachází v záplavovém území vodního toku Labe (IDVT 10100002) při průtoku Q_{100} a zároveň v aktivní zóně záplavového území. Na levém břehu vodního toku Labe se nachází značení kilometráže – kilometrovník 966,8. V obvodu stavby se na pozemcích parc. č. 10804 a 10805, k.ú. Pardubice nachází ochranná hráz. V dočasném záboru stavby (uvažováno na 12 měsíců) se nachází pozemky ve vlastnictví státu s právem hospodaření pro Povodí Labe, státní podnik a z tohoto důvodu bude nutné majetkoprávní vypořádání pozemků.

K vyjádření nebyla předložena kompletní projektová dokumentace, chybí bližší popis stavebních objektů, organizace výstavby (např. přístupy a rozsah staveniště), kácení atd. Z předložených podkladů není zřejmé omezení plavebního provozu (umístění pomocných konstrukcí do plavebního profilu) a zabezpečení stavby proti pádu materiálu do koryta vodního toku.

Investorem akce bude: Správa a údržba silnic Pardubického kraje.

Stavba se nachází ve vodním útvaru HSL_1180 - Labe od toku Chrudimka po tok Doubrava, na souřadnicích (S-JTSK) Y: 647818, X: 1060402.

K navrhovanému záměru vydáváme následující **stanovisko správce povodí:**

- a) **Z hlediska zájmů daných platným Národním plánem povodí Labe a Plánem dílčího povodí Horního a středního Labe (§ 24 až 26 vodního zákona)** je uvedený záměr možný, protože lze předpokládat, že záměrem nedojde ke zhoršení chemického stavu a ekologického stavu/potenciálu dotčených útvarů povrchových vod a chemického stavu kvantitativního stavu útvarů podzemních vod, a že nebude znemožněno dosažení jejich dobrého stavu/potenciálu.

Z hlediska zájmů daných Plánem pro zvládání povodňových rizik v povodí Labe je uvedený záměr možný.

Toto hodnocení vychází z posouzení souladu předmětného záměru s výše uvedenými platnými dokumenty.

b) Z hlediska dalších zájmů sledovaných vodním zákonem a správy vodního toku Labe (IDVT 10100002) souhlasíme za předpokladu splnění následujících podmínek:

- S vjezdem vozidel stavby na ochrannou hráz **nesouhlasíme**.
- Požadujeme zachovat chráničky rezervované pro kabelové vedení budoucího osvětlení plavebních znaků. Chráničky jsou vedeny v obou chodnících.
- Pozemky v majetku státu s právem hospodaření pro Povodí Labe, státní podnik požadujeme po provedení prací uvést do řádného stavu dle původních parametrů včetně případných škod na zařízení v majetku.
- Likvidaci drobných keřů a náletových dřevin požadujeme provést jen v nezbytném rozsahu.
- Při provádění prací je nutno chránit před poškozením stávající dřeviny dle normy ČSN 83 9061 „Technologie vegetačních úprav v krajině – Ochrana stromů, porostů a vegetačních ploch při stavebních pracích“ (2006) a Standardu péče o přírodu a krajinu A01 002:2017 Ochrana dřevin při stavební činnosti. Památné stromy v blízkosti stavby na levém břehu vodního toku Labe nesmí být stavbou dotčeny.
- Po dobu realizace stavby nesmí dojít ke znečištění vodního toku Labe či k poškození koryta vodního toku. Staveniště bude zajištěno proti pádu předmětů na vodní hladinu. Případný napadený materiál do koryta musí být neprodleně odstraněn.
- Zařízení staveniště a skladování materiálu nebude umístěno do aktivní zóny záplavového území.
- Ke stavbě musí být vydáno souhlasné stanovisko plavebního úřadu (Státní plavební správa).
- Upozorňujeme, že dle § 8 vyhlášky č. 222/95 Sb., o vodních cestách, plavebním provozu v přístavech, společné havárii a dopravě nebezpečných věcí, je nejmenší podjezdová výška u nově rekonstruovaných mostů, u nichž dochází k výměně či zásadním stavebním úpravě nosné konstrukce, na vodní cestě dopravně významné je 7,0 m nad nejvyšší plavební hladinou, stanovenou plavebním úřadem.
- Na stavbu požadujeme zpracovat povodňový a havarijní plán, který bude předložen k vyjádření na Povodí Labe, státní podnik – vodohospodářský dispečink.
- Zahájení a ukončení prací požadujeme s předstihem oznámit na Povodí Labe, státní podnik – PS Pardubice, Cihelna 135, 530 09 Pardubice a požadujeme přizvání zástupce Povodí Labe, státní podnik (Ing. Daniel Staněk, tel.: 602 169 640, stanekd@pla.cz) na předání staveniště zhotoviteli, ke kontrole v průběhu výstavby a po dokončení prací. Pozemky dotčené stavbou budou po dokončení prací fyzicky předány.
- Po výstavbě požadujeme provést kontrolu dostatečných plavebních hloubek v plavební dráze a průtočného profilu.

Upozorňujeme na skutečnost, že Povodí Labe, státní podnik nenese odpovědnost za škody způsobené průchodem povodňových průtoků.

c) Z hlediska majetkoprávních vztahů sdělujeme, že se navržený záměr dotýká majetku státu (dočasný zábor stavby podle situace dotčených pozemků), k němuž vykonává právo vlastníka Povodí Labe, státní podnik, a z tohoto důvodu bude účastníkem případných správních řízení, vedených k tomuto záměru podle vodního nebo stavebního zákona. Podmínkou pro udělení souhlasu vlastníka pozemku (nebo stavby) se stavebním záměrem, v souladu s ustanovením §184a zákona č. 183/2006 Sb., o územním plánování a stavebním řádu, ve znění pozdějších předpisů, je majetkoprávní vypořádání záměrem (stavbou, činností) dotčeného majetku státu.

Ve věci uzavření příslušných smluvních vztahů se formou žádosti (s uvedením čísla jednacího tohoto stanoviska) obraťte na Povodí Labe, státní podnik – Závod Roudnice nad Labem – PTÚ Pardubice, Teplého 2014, 530 02 Pardubice (Ing. Milan Bažant, tel.: 602 122 409, bazantm@pla.cz), přičemž Vaše žádost musí být doplněna o následující doklady:

- kontaktní údaje žadatele,
- identifikační údaje smluvní strany, případně zplnomocnění pro zastupující osobu,

- katastrální situační výkres z projektové dokumentace se zákresem trvalého a dočasného záboru pozemků, včetně vyčíslení těchto záborů
- geometrický plán pro vymezení rozsahu věcného břemene k části pozemku (min. 2x originál), včetně vyčíslení plochy věcného břemene.

Podmínky udělení souhlasu vlastníka pozemků se stavebními záměry cizích stavebníků realizovaných na určeném majetku (pozemcích nebo stavbách) Povodí Labe, státní podnik (dle §184a stavebního zákona) v návaznosti na nezbytné majetkoprávní vypořádání jsou popsány na stránkách www.pla.cz – Často kladené dotazy – Informace pro žadatele.

V dalších vodoprávních a jiných správních řízeních nebo jednáních vedených ve věci, ke které je vydáno toto stanovisko, bude Povodí Labe, státní podnik zastupovat jeho organizační složka Povodí Labe, státní podnik, závod Roudnice nad Labem – PTÚ Pardubice se sídlem Teplého 2014, 530 02 Pardubice. Místem pro doručování důležitých písemností, zejména rozhodnutí, zůstává Povodí Labe, státní podnik, Víta Nejedlého 951, 500 03 Hradec Králové.

Toto stanovisko, které je podkladem pro vydání rozhodnutí nebo jiného opatření vodoprávního nebo jiného správního úřadu, nebo samosprávného orgánu, platí **2 roky** od data jeho vydání, pokud v této době nebylo využito pro vydání platného rozhodnutí nebo jiného opatření správními nebo samosprávnými orgány.

Mgr. Petr Ferbar
vedoucí odboru
péče o vodní zdroje

Na vědomí: PL – Z3 Roudnice nad Labem – PTÚ Pardubice, oTPČ

TELEFON 495 088 111
E-MAIL labe@pla.cz
IČO 70890005
DIČ CZ70890005
IDDS dbyt8g2
Obchodní rejstřík vedený u KS v Hradci Králové,
oddíl A, vložka 9473

MDS PROJEKT s. r. o.
Försterova 175
566 01 VYSOKÉ MÝTO

VÁŠ DOPIS Č.J. / ZE DNE
E-mail ze dne 17.8.2021

ČÍSLO JEDNACÍ
PLa/Ja/2021/038709/2

VYŘIZUJE/LINKA
Ing. Jansa/708
jansap@pla.cz

HRADEC KRÁLOVÉ
10.9.2021

Povodňový plán stavby „Most ev. č. 324-018 Pavla Wonky, Pardubice“

Na základě Vaší žádosti ze dne 17.8.2021 Vám sdělujeme naše stanovisko k zaslanému materiálu.

V rámci stavební akce dojde k opravě mostního objektu ev. č. 324-018 přes Labe (ř. km 966,823) v Pardubicích. Stavební práce proběhnou i na spodní stavbě mostu, přičemž žádné práce nebudou prováděny z plovoucích zařízení a ani nebudou zasahovat do koryta vodního toku.

K návrhu povodňového plánu stavby, jejímž zadavatelem je Správa a údržba silnic Pardubického kraje, nemáme z hlediska správce vodního toku Labe (IDVT 10100002) připomínek.

Zahájení a ukončení stavebních prací požadujeme oznámit na naše Provozní středisko Pardubice. Příslušným úsekovým technikem je Ing. Daniel Staněk – tel. 466 864 419, 602 169 640 (kontakty doplňte do plánu spojení).

Ing. Jiří Petr
vedoucí odboru
vodohospodářského dispečinku

Na vědomí

Povodí Labe, státní podnik – závod Roudnice nad Labem, PS Pardubice

TELEFON 495 088 111
E-MAIL labe@pla.cz
IČO 70890005
DIČ CZ70890005
IDDS dbyt8g2
Obchodní rejstřík vedený u KS v Hradci Králové,
oddíl A, vložka 9473

MDS projekt s.r.o.
Försterova 175
566 01 VYSOKÉ MÝTO

VÁŠ DOPIS Č.J. / ZE DNE
17.8.2021

ČÍSLO JEDNACÍ
PLa/Kc/2021/038709/1

VYŘIZUJE/LINKA
Ing. Tomáš Kacálek / 724
kacalekt@pla.cz

HRADEC KRÁLOVÉ
20.8.2021

Stanovisko k havarijnímu plánu stavby Most ev. č. 324-018 P. Wonky, Pardubice

Dne 17.8.2021 jsme obdrželi žádost o stanovisko k výše zmíněnému havarijnímu plánu.

K předloženému havarijnímu plánu máme z hlediska správce vodního toku Labe (IDVT 10100002) následující připomínky:

- v kapitole 8.5 *Místní havarijní plán* je uvedeno, že stavbyvedoucí zpracovává místní havarijní plán, dále je v kapitole 10. *Příloha k havarijnímu plánu* připraven formulář specifikující místní podmínky na stavbě; s ohledem na jednoznačnost pokynů považujeme za vhodné kapitolu 8.5 v havarijním plánu neuvádět a místní podmínky stavby specifikovat pouze ve formuláři dle přílohy, nikoli v místním havarijním plánu schvalovaném vodoprávním úřadem,
- do kapitoly 9.4 *Oznámení havárie následujícím organizacím* doplňte kontakt na Povodí Labe, státní podnik (správce povodí a správce vodního toku) ☎ 495 088 730 (hlášení havárií, trvalá dosažitelnost),
- údaje do kapitoly 10. *Příloha k havarijnímu plánu* budou doplněny před zahájením stavebních prací.

Po zapracování uvedených připomínek nemáme k havarijnímu plánu námitek.

Dále Vás v souladu s § 39 odst. 2 písm. a) zákona č. 254/2001 Sb. o vodách žádáme o zaslání jednoho výtisku předmětného havarijního plánu, po jeho schválení vodoprávním úřadem, pro naši služební potřebu na adresu našeho závodu - Povodí Labe, státní podnik, závod Roudnice nad Labem, Nábřeží 311, 413 01 Roudnice nad Labem.

Toto stanovisko, které je podkladem pro vydání rozhodnutí nebo jiného opatření vodoprávního nebo jiného správního úřadu, nebo samosprávného orgánu, platí 2 roky od data jeho vydání, pokud v té době nebylo využito pro vydání platného rozhodnutí nebo jiného opatření správními nebo samosprávnými orgány.

Ing. Jiří Petr
vedoucí odboru
vodohospodářského dispečinku

Na vědomí
PL – závod 3





STÁTNÍ PLAVEBNÍ SPRÁVA - POBOČKA PRAHA
Jankovcova 4, P.O. BOX 28, 170 04 Praha 7 - Holešovice

MDS projekt s.r.o.
Försterova 175
566 01 Vysoké Mýto

Váš dopis značky/ze dne
19.07.2021

Naše značka
6160/PH/21

Vyřizuje/linka
Ing.Jiráň/430

Listů
2

V Praze dne
05.08.2021

Věc:

Závazné stanovisko k projektové dokumentaci stavby „Most ev. č. 324-018 P. Wonky, Pardubice“

Státní plavební správa jako dotčený orgán státní správy ve věcech vnitrozemské plavby ve smyslu § 39 a § 40 zákona č. 114/1995 Sb., o vnitrozemské plavbě, ve znění pozdějších předpisů a § 136 odst. 1 zákona č. 500/2004 Sb., správní řád,

vydává

podle § 5a zákona č. 114/1995 Sb., o vnitrozemské plavbě, ve znění pozdějších předpisů a § 149 odst. 1 zákona č. 500/2004 Sb., správní řád,

souhlasné závazné stanovisko

k předložené projektové dokumentaci stavby pro společné povolení stavby „Most ev. č. 324-018 P. Wonky, Pardubice“ z 10/2020 za předpokladu splnění těchto podmínek:

1. Stavba bude provedena tak, aby nově umístěné konstrukce mostu nezasahovaly do stávajícího plavebního profilu mostu.
2. Stavba bude zabezpečena tak, aby bylo zamezeno pádu jakéhokoli materiálu ze stavby mostu do vodního toku.
3. V případě, že dojde i přes veškerá zabezpečení k pádu předmětu do plavebního kanálu, bude tato skutečnost neprodleně nahlášena na Státní plavební správu, středisko RIS, tel. č. 840 111 254 nebo 606 690 012.
4. Postup všech stavebních prací probíhajících nad hladinou Labe (tj. vodní cestou) nebo zasahujících do plavebního provozu v přilehlém úseku vodní cesty bude min. tři týdny před zahájením stavby projednán se Státní plavební správou, a to zejména z hlediska úpravy plavebního provozu a osazení příslušného plavebního značení po dobu stavby s ohledem na postup stavebních prací.

5. Státní plavební správě bude předložen časový harmonogram celé akce, a to min. tři týdny před zahájením prací včetně oznámení termínu zahájení stavby.
6. V průběhu prací nesmí dojít k poškození, přemísťování či zakrývání plavební signalizace.
7. Případná omezení plavby během stavby lze realizovat pouze na základě projednání se Státní plavební správou.

Odůvodnění:

Státní plavební správa obdržela dne 19.07.2021 žádost společnosti MDS projekt s.r.o., se sídlem Försterova 175, Vysoké Mýto, o vyjádření k projektové dokumentaci stavby pro společné povolení stavby „Most ev. č. 324-018 P. Wonky, Pardubice“ z 10/2020.

Jedná se o rekonstrukci silničního mostu Most ev. č. 324-018 P. Wonky, Pardubice dle předložené projektové dokumentace.

Stavby na sledované vodní cestě lze podle § 5a zákona č. 114/1995 Sb., o vnitrozemské plavbě, zřizovat jen se souhlasem plavebního úřadu a za podmínek jím stanovených.

Souhlas plavebního úřadu podle § 5a je závazným stanoviskem podle správního řádu a není samostatným rozhodnutím ve správním řízení.

- ad 1) Jedná se o zachování stávajícího plavebního profilu mostu, zejména o podjezdové výšky.
- ad 2) Podmínka vyplývá z požadavku na zajištění bezpečnosti plavebního provozu a zamezení vzniku plavební překážky.
- ad 3) Středisko RIS Státní plavební správy zveřejní prostřednictvím systému říčních informačních služeb zastavení plavby, případně varování vůdcům plavidel o vzniku plavební překážky.
- ad 4) Projednání postupu stavebních prací na vodní cestě je nezbytné z důvodu zajištění bezpečnosti plavebního provozu a osazení příslušného značení s ohledem na zvolený postup výstavby. Umisťovat, přemísťovat a odstraňovat plavební znaky lze jen se souhlasem Státní plavební správy ve smyslu § 29a odstavce (2) zákona č. 114/1995 Sb., o vnitrozemské plavbě. Jedná se například o úpravu šířky plavební dráhy s ohledem na zavěšené lešení.
- ad 5) Oznámení o zahájení prací spolu s harmonogramem umožňuje informovat veřejnost o postupu prací v návaznosti na přilehlý plavební provoz.
- ad 6) Umisťovat, přemísťovat a odstraňovat plavební znaky lze jen se souhlasem Státní plavební správy ve smyslu § 29a odstavce (2) zákona č. 114/1995 Sb., o vnitrozemské plavbě.
- ad 7) Omezení či zastavení plavby je možné pouze se souhlasem Státní plavební správy dle § 22a zákona č. 114/1995 Sb., o vnitrozemské plavbě. Jedná se např. o omezení stávajícího plavebního profilu mostu.

Toto vyjádření je speciálním stanoviskem Státní plavební správy a má vztah pouze k plavebnímu provozu a činností na vodní cestě. Nenahrazuje povolení a souhlas ostatních orgánů státní správy, která jsou nutná z hlediska jiných právních předpisů a nenahrazuje také souhlas správce vodní cesty nebo vlastníka přilehlého pozemku.



Digitálně podepsal
Ing. Hynek Beneš
Datum: 2021.08.06
06:47:43 +02'00'

Ing. Hynek Beneš
ředitel pobočky

MDS projekt s.r.o.
Försterova 175
Vysoké Mýto
566 01 Vysoké Mýto



NAŠE ZNAČKA

VYŘIZUJE / LINKA

ODESLÁNO DNE

001117275326

Ladislav Blažek / 800 850 860

29. 7. 2021

Vyjádření k žádosti o souhlas s činností a s umístěním stavby v ochranném pásmu zařízení distribuční soustavy

Vážená paní, vážený pane,

dovolte nám, abychom reagovali na Vaši žádost ze dne 2. 7. 2021, ve které nás žádáte o souhlas s činností a umístěním stavby vedené pod názvem:
"Most Pavla Wonky ev. č. 324-018 Pardubice".

Sdělujeme Vám, že v zájmovém území se nenachází žádné zařízení v majetku provozovatele distribuční soustavy společnosti ČEZ Distribuce, a. s. Vaším záměrem nebude dotčeno žádné zařízení distribuční soustavy ani jeho ochranné pásmo, proto společnost ČEZ Distribuce, a. s., nemá námitek k realizaci dle předložených podkladů.

Toto vyjádření se nevztahuje na zařízení v majetku společností ČEZ ICT Services, a. s., a Telco Pro Services, a. s.

Platnost vyjádření je 1 rok ode dne vydání.

S pozdravem

Zdeněk Jirout
Vedoucí oddělení SEM Sítě
ČEZ Distribuce, a. s.

ČEZ Distribuce, a. s.

Korespondenční adresa: Plzeň, Guldenerova 2577/19, PSČ 326 00 | tel.: 800 850 860
e-mail: info@cezdistribuce.cz | www.cezdistribuce.cz | IČO: 24729035, DIČ: CZ24729035 |
zapsaná v obchodním rejstříku vedeném Krajským soudem v Ústí nad Labem, sp. zn. B 2145
Sídlo společnosti: Děčín - Děčín IV-Podmokly, Teplická 874/8, PSČ 405 02



12.8.2021

Ing. Stanislav Marhold

CTI PROJEKT

V. Nezvala 1329

565 01 Choceň

VĚC: souhlas se stavbou

Souhlasím se rekonstrukcí mostu Pavla Wonky ev.č. 324-018 v Pardubicích kde bude provedena přeložka stávající trubky HDPE a optického kabelu společnosti Telco Pro Services, a.s. s přerušením provozu. Před samotnou přeložkou je třeba minimálně 4 týdny dopředu kontaktovat společnost Telco Pro Services, a.s. tak aby bylo možno zajistit výluku služeb na dotčeném optickém vedení.

s pozdravem:

Jakub Krejča

Specialista sdělovacího vedení
Telco Pro Services, a. s.
Riegrovo nám. 1493, 500 02 Hradec Králové
Tel.: +420 492 122 454
Mobil: +420 606 556 778
e-mail: jakub.krejca@cez.cz
www.cez.cz

**VYJÁDŘENÍ O EXISTENCI SÍTĚ ELEKTRONICKÝCH KOMUNIKACÍ
společnosti CETIN a.s.
(„Vyjádření“)**

**A VŠEOBECNÉ PODMÍNKY OCHRANY SÍTĚ ELEKTRONICKÝCH KOMUNIKACÍ
společnosti CETIN a.s.
(„Všeobecné podmínky ochrany SEK“)**

toto Vyjádření a Všeobecné podmínky ochrany SEK je vydané dle ustanovení § 101 zákona č. 127/2005 Sb., o elektronických komunikacích a o změně některých souvisejících zákonů, v účinném znění („**Zákon o elektronických komunikacích**“), a dle ustanovení § 161 zákona č. 183/2006 Sb., o územním plánování a stavebním řádu, v účinném znění („**Stavební zákon**“), a dle příslušných ustanovení zákona č. 89/2012 Sb., občanský zákoník, v účinném znění („**Občanský zákoník**“)

Číslo jednací: 758573/21

Číslo žádosti: 0121 230 538 („Žádost“)

Název akce („ Stavba “)	Most ev.č. 324-018 P.Wonky, Pardubice	
Důvod vydání Vyjádření („ Důvod vyjádření “)	Společné územní a stavební řízení	
Žadatel	Ing. Jana Vostrčilová	
Stavebník	Ing. Jana Vostrčilová	
Zájmové území	Okres	Pardubice
	Obec	Pardubice
	Kat. území / č. parcely	Pardubice
Platnost Vyjádření	25. 8. 2023 („Den konce platnosti Vyjádření“)	

Žadatel Žádostí určil a vyznačil Zájmové území, jakož i určil Důvod Vyjádření.

Na základě určení a vyznačení Zájmového území Žadatelem a na základě určení Důvodu Vyjádření vydává společnost CETIN a.s. následující Vyjádření:

Dojde ke střetu se sítí elektronických komunikací (dále jen „SEK“) společnosti CETIN a.s.

- (I) Na Žadatelem určeném a vyznačeném Zájmovém území se vyskytuje SEK společnosti CETIN a.s.;
- (II) Společnost CETIN a.s. **za podmínky splnění bodu (III)** tohoto Vyjádření **souhlasí**, aby Stavebník a/nebo Žadatel, je-li Stavebníkem v Zájmovém území vyznačeném v Žádosti, provedl Stavbu a/nebo činnosti povolené příslušným správním rozhodnutím vydaným dle Stavebního zákona;
- (III) Stavebník a/nebo Žadatel, je-li Stavebníkem, je povinen
 - (i) dodržet tyto níže uvedené podmínky, které byly stanovené POS, tak jak je tento označen ve Všeobecných podmínkách ochrany SEK

Číslo jednací: 758573/21

Číslo žádosti: 0121 230 538

- Minimálně šest měsíců před zahájením realizace stavby objednejte u společnosti CETIN a.s. vypracování prováděcí projektové dokumentace na přeložku komunikačních sítí (kontaktní osoba: p. Pekař - 602120786, tomas.pekar@cetin.cz).
Minimálně tři měsíce před zahájením realizace stavby je stavebník povinen se společností CETIN a.s. uzavřít Smlouvu o dílo na realizaci překládky SEK (kontaktní osoba: p. Pekař - 602120786, tomas.pekar@cetin.cz).
 - Podmínkou pro provedení stavby je přeložení kabelové trasy/zařízení SEK. Trasu přeložky zapracujte a zakreslete do projektové dokumentace stavby.
 - CETIN je oprávněn ke zpracování realizační projektové dokumentace překládky.
 - Stavbu překládky SEK zahrňte do správního rozhodnutí, kterým je povolována stavba, která překládku SEK vyvolala.; a
- (ii) řídit se Všeobecnými podmínkami ochrany SEK, které jsou nedílnou součástí Vyjádření;
- (IV) Pro případ, že bude nezbytné přeložení SEK, zajistí vždy takové přeložení SEK její vlastník, společnost CETIN a.s. Stavebník, který vyvolal překládku SEK je dle ustanovení § 104 odst. 17 Zákona o elektronických komunikacích povinen uhradit společnosti CETIN a.s. veškeré náklady na nezbytné úpravy dotčeného úseku SEK, a to na úrovni stávajícího technického řešení;

(V) Pro účely přeložení SEK dle bodu (IV) tohoto Vyjádření je Stavebník povinen uzavřít se společností CETIN a.s. Smlouvu o realizaci překládky SEK.

Vyjádření je platné pouze pro Zájmové území určené a vyznačené Žadatelem, jakož i pro Důvod Vyjádření stanovený a určený Žadatelem v Žádosti.

Vyjádření pozbývá platnosti i) v Den konce platnosti Vyjádření, ii) změnou rozsahu Zájmového území či změnou Důvodu Vyjádření uvedeného v Žádosti a/nebo iii) jakýmkoliv porušením kterékoliv povinnosti stanovené Všeobecnými podmínkami ochrany SEK, to vše v závislosti na tom, která ze skutečností rozhodná pro pozbytí platnosti Vyjádření nastane nejdříve.

Společnost CETIN a.s. vydáním tohoto Vyjádření poskytla Žadateli pro Žadatelem určené a vyznačené Zájmové území veškeré informace o SEK dostupné společnosti CETIN a.s. ke dni podání Žádosti.

Ze strany společnosti CETIN a.s. může v některých případech docházet ke zpracování Vašich osobních údajů. Ke zpracování Vašich osobních údajů dochází vždy v souladu s platnými právními předpisy. Konkrétní zásady a podmínky zpracování osobních údajů společností CETIN a.s. jsou dostupné na <https://www.cetin.cz/zasady-ochrany-osobnich-udaju>.

V případě dotazů k Vyjádření kontaktujte prosím asistenční linku 800 630 630.

Přílohami Vyjádření jsou:

- *Všeobecné podmínky ochrany SEK*
- *Informace k vytýčení SEK ve vlastnictví společnosti CETIN a.s.*
- *Situační výkres (obsahuje Zájmové území určené a vyznačené Žadatelem a výřezy účelové mapy SEK)*

Vyjádření vydala společnost **CETIN a.s.** dne: 25. 8. 2021.



CETIN a.s.
Českomoravská 2510/19, Libeň
190 00 Praha 9
DIČ: CZ04084063

102

Číslo jednací: 758573/21

Číslo žádosti: 0121 230 538

VŠEOBECNÉ PODMÍNKY OCHRANY SÍTĚ ELEKTRONICKÝCH KOMUNIKACÍ společnosti CETIN a.s.**1. PLATNOST VŠEOBECNÝCH PODMÍNEK**

- i) Tyto Všeobecné podmínky ochrany sítě elektronických komunikací (dále jen „VPOSEK“) tvoří součást Vyjádření (jak je tento pojem definován níže v článku 2 VPOSEK).
- ii) V případě rozporu mezi Vyjádřením a těmito VPOSEK mají přednost ustanovení Vyjádření, pokud není těmito VPOSEK stanoveno jinak.

2. DEFINICE

Níže uvedené termíny, jsou-li použity v těchto VPOSEK a uvozeny velkým písmenem, mají následující význam, není-li těmito VPOSEK a/nebo Příslušnými požadavky stanoveno výslovně jinak:

„**CETIN**“ znamená CETIN a.s. se sídlem Českomoravská 2510/19, Libeň, 190 00 Praha 9, IČO: 04084063, zapsaná v obchodním rejstříku vedeném Městským soudem v Praze pod spz. B 20623;

„**Den**“ je kalendářní den;

„**Kabelovod**“ podzemní zařízení sestávající se z tělesa Kabelovodu a kabelových komor, sloužící k zatahování kabelů a ochranných trubek;

„**Občanský zákoník**“ znamená zákon č. 89/2012 Sb., občanský zákoník, v účinném znění;

„**POS**“ je zaměstnanec společnosti CETIN, pověřený ochranou sítě, Adam Beníšek, tel.: 775 108 566, e-mail: adam.benisek@cetin.cz;

„**Pracovní den**“ znamená Den, kromě soboty, neděle, a státních svátků a ostatních svátků ve smyslu zákona č. 245/2000 Sb., o státních svátcích, o významných dnech a o dnech pracovního klidu, v účinném znění;

„**Příslušné požadavky**“ znamená jakýkoli a každý příslušný právní předpis, vč. technických norem, nebo normativní právní akt veřejné správy či samosprávy, nebo jakékoli rozhodnutí, povolení, souhlas nebo licenci, včetně podmínek, které s ním souvisí;

„**Překládka**“ je stavba spočívající ve změně trasy vedení SEK ve vlastnictví CETIN nebo přemístění zařízení SEK ve vlastnictví CETIN; Stavebník, který Překládku vyvolal, je dle ustanovení § 104 odst. 17 Zákona o elektronických komunikacích povinen uhradit společnosti CETIN veškeré náklady na nezbytné úpravy dotčeného úseku SEK, a to na úrovni stávajícího technického řešení;

„**SEK**“ je síť elektronických komunikací ve vlastnictví CETIN;

„**Stavba**“ je stavba a/nebo činnost ve vztahu, k níž bylo vydáno Vyjádření, a je prováděna Stavebníkem a/nebo Žadatelem v souladu s Příslušnými požadavky, povolená příslušným správním rozhodnutím vydaným dle Stavebního zákona;

„**Stavebník**“ je osoba takto označená ve Vyjádření;

„**Stavební zákon**“ je zákon č. 183/2006 Sb., o územním plánování a stavebním řádu;

„**Vyjádření**“ je vyjádření o existenci sítě elektronických komunikací vydané společností CETIN dne 25. 8. 2021 pod č.j. 758573/21;

„**Zájmové území**“ je území označené Žadatelem a/nebo Stavebníkem v Žádosti;

„**Situační výkres**“ je výkres, který je přílohou Vyjádření a obsahuje Zájmové území určené a vyznačené Žadatelem v Žádosti a výřezy účelové mapy SEK;

„**Zákon o elektronických komunikacích**“ je zákon č. 127/2005 Sb., o elektronických komunikacích a o změně některých souvisejících zákonů, v účinném znění;

„**Žadatel**“ je osoba takto označená ve Vyjádření.

„**Žádost**“ je žádost, kterou Žadatel a/nebo Stavebník požádal CETIN o vydání Vyjádření.

3. PLATNOST A ÚČINNOST VPOSEK

Tyto VPOSEK jsou platné a účinné dnem odeslání Vyjádření na i) adresu elektronické pošty Stavebníka a/nebo Žadatele uvedenou v Žádosti nebo ii) adresu pro doručení prostřednictvím poštovní přepravy uvedenou Stavebníkem a/nebo Žadatelem v Žádosti.

4. OBECNÁ PRÁVA A POVINNOSTI STAVEBNÍKA A/NEBO ŽADATELE

- (i) Stavebník, Žadatel je výslovně srozuměn s tím, že SEK je veřejně prospěšným zařízením, byla zřízena ve veřejném zájmu a je chráněna Příslušnými požadavky.
- (ii) SEK je chráněna ochranným pásmem, jehož rozsah je stanoven (a) ustanovením § 102 Zákona o elektronických komunikacích a/nebo (b) právními předpisy účinnými před Zákonom o elektronických komunikacích, není-li Příslušnými požadavky stanoveno jinak.
- (iii) Stavebník, Žadatel nebo jím pověřená třetí osoba, je povinen při provádění Stavby nebo jiných prací, při odstraňování havárií a projektování staveb, řídit se Příslušnými požadavky, správnou praxí v oboru stavebnictví a technologickými postupy a je povinen učinit veškerá nezbytná opatření vyžadovaná Příslušnými požadavky k ochraně SEK před poškozením. Povinnosti dle tohoto odstavce má Stavebník rovněž ve vztahu k SEK, které se nachází mimo Zájmové území.
- (iv) Při zjištění jakéhokoli rozporu mezi údaji v Situačním výkresu, který je přílohou Vyjádření a skutečným stavem, je Stavebník a/nebo Žadatel povinen bez zbytečného odkladu, nejpozději Den následující po zjištění takové skutečnosti, zjištěný rozpor oznámit POS.
- (v) Stavebník, Žadatel nebo jím pověřená třetí osoba, je povinen každé poškození či krádež SEK bezodkladně, nejpozději Den následující po zjištění takové skutečnosti, oznámit takovou skutečnost dohledovému centru společnosti CETIN na telefonní číslo +420 238 464 190.
- (vi) Bude-li Stavebník, Žadatel nebo jím pověřená třetí osoba na společnosti CETIN požadovat, aby se jako účastník správního řízení, pro jehož účely bylo toto Vyjádření vydáno, vzdala práva na odvolání proti rozhodnutí vydanému ve správním řízení, je oprávněn kontaktovat POS.

5. POVINNOSTI STAVEBNÍKA PŘI PŘÍPRAVĚ STAVBY

- (i) Při projektování Stavby je Stavebník povinen zajistit, aby projektová dokumentace Stavby (i) zohledňovala veškeré požadavky na ochranu SEK vyplývající z Příslušných požadavků, zejména ze Zákona o elektronických komunikacích a Stavebního zákona, (ii) respektovala správnou praxi v oboru stavebnictví a technologické postupy a (iii) umožňovala, aby i po provedení a umístění Stavby dle takové projektové dokumentace byla společnost CETIN, jako vlastník SEK schopna bez jakýchkoli omezení a překážek provozovat SEK, provádět údržbu a opravy SEK.
- (ii) Nebude-li možné projektovou dokumentaci zajistit některý, byť i jeden z požadavků dle předchozího odstavce (i) a/nebo umístění Stavby by mohlo způsobit, že nebude naplněn některý, byť i jeden z požadavků dle předchozího odstavce (i), vyvolá Stavebník Překládku.
- (iii) Při projektování Stavby, která se nachází nebo je u ní zamýšleno, že se bude nacházet v ochranném pásmu radiových tras společnosti CETIN a překračuje výšku 15 m nad zemským povrchem, a to včetně dočasných objektů zařízení staveníště (jeřáby, konstrukce, atd.) je Stavebník povinen písemně kontaktovat POS za účelem získání konkrétního stanoviska a podmínek k ochraně radiových tras společnosti CETIN a pro určení, zda Stavba vyvolá Překládku. Ochranné pásmo radiových tras v šíři 50m je zakresleno do situačního výkresu, který je součástí tohoto Vyjádření.

VŠEOBECNÉ PODMÍNKY OCHRANY SÍTĚ ELEKTRONICKÝCH KOMUNIKACÍ společnosti CETIN a.s.

Číslo jednací: 758573/21

Číslo žádosti: 0121 230 538

- (iv) Pokud se v Zájmovém území nachází podzemní silové vedení (NN) ve vlastnictví společnosti CETIN, je Stavebník povinen ve vztahu k projektové dokumentaci zajistit totéž, co je uvedeno pod písm (i) tohoto článku 5, přičemž platí, že Stavebník vyvolá Překládku v případech uvedených pod písm (ii) tohoto článku 5.
- (v) Stavebník je povinen při projektování Stavby, která je stavbou (a) zařízení silových elektrických sítí (VN, VVN a ZVVN) a/nebo (b) trakčních vedení, provést výpočet či posouzení rušivých vlivů na SEK, zpracovat ochranná opatření, to vše dle a v souladu s Příslušnými požadavky. Stavebník je povinen nejpozději třicet (30) Dnů před podáním žádosti o vydání příslušného správního rozhodnutí k umístění Stavby dle Stavebního zákona předat POS výpočet či posouzení rušivých vlivů na SEK a zpracovaná ochranná opatření.
- (vi) Je-li Stavba v souběhu s Kabelovodem, nebo Kabelovod kříží, je Stavebník povinen nejpozději ke Dni, ke kterému započne se zpracováním projektové dokumentace ke Stavbě, oznámit POS a zpracovat POS (a) veškeré případy, kdy trajektorie podvrtní a protlaků budou vedeny ve vzdálenosti menší, než je 1,5 m od Kabelovodu a (b) jakékoliv výkopové práce, které budou nebo by mohly být vedeny v úrovni či pod úrovní Kabelovodu nebo kabelové komory.
- (vii) Je-li Stavba umístěna nebo má být umístěna v blízkosti Kabelovodu, ve vzdálenosti menší, než jsou 2 m nebo kříží-li Stavba Kabelovod ve vzdálenosti menší, než je 0,5 m nad nebo kdekoliv pod Kabelovodem, je Stavebník povinen předložit POS k posouzení zakreslení Stavby v příčných řezech, přičemž do příčného řezu je Stavebník rovněž povinen zakreslit profil kabelové komory.

6. POVINNOSTI STAVEBNÍKA PŘI PROVÁDĚNÍ STAVBY

- (i) Stavebník je před započítím jakýchkoliv zemních prací ve vztahu ke Stavbě povinen vytýčit trasu SEK na terénu dle Příslušných požadavků a dle Stavebního zákona. S vytýčenou trasou SEK je Stavebník povinen seznámit všechny osoby, které budou anebo by mohly zemní práce ve vztahu ke Stavbě provádět. V případě porušení této povinnosti bude Stavebník odpovědný společnosti CETIN za náklady a škody, které porušením této povinnosti společnosti CETIN vzniknou a je povinen je společnosti CETIN uhradit.
- (ii) Pět (5) Pracovních dní před započítím jakýchkoliv prací ve vztahu ke Stavbě je Stavebník povinen oznámit společnosti CETIN, že zahájí práce či činnosti ve vztahu ke Stavbě. Písemné oznámení dle předchozí věty zašle Stavebník na adresu elektronické pošty POS a bude obsahovat minimálně číslo jednací Vyjádření a kontaktní údaje Stavebníka.
- (iii) Stavebník je povinen zabezpečit a zajistit SEK proti mechanickému poškození, a to zpravidla dočasným umístěním silničních betonových panelů nad kabelovou trasou SEK. Do doby, než je zajištěna a zabezpečena ochrana SEK proti mechanickému poškození, není Stavebník oprávněn přejíždět vozidly nebo stavební mechanizací kabelovou trasu SEK. Při přepravě vysokých nákladů nebo při projíždění stroji, vozidly či mechanizací pod nadzemním vedením SEK je Stavebník povinen prověřit, zda výška nadzemního vedení SEK je dostatečná a umožňuje spolehlivý a bezpečný způsob přepravy nákladu či průjezdu strojů, vozidel či mechanizace.
- (iv) Při provádění zemních prací v blízkosti SEK je Stavebník povinen postupovat tak, aby nedošlo ke změně hloubky uložení nebo prostorového uspořádání SEK. V místech, kde SEK vystupuje ze země do budovy, rozváděče, na sloup apod. je Stavebník povinen vykonávat zemní práce se zvýšenou mírou opatrnosti, výkopové práce v blízkosti sloupů nadzemního vedení SEK je Stavebník povinen provádět v takové vzdálenosti od sloupu nadzemního vedení SEK,

kteřá je dostatečná k tomu, aby nedošlo nebo nemohlo dojít k narušení stability sloupu nadzemního vedení SEK. Stavebník je povinen zajistit, aby jakoukoliv jeho činností nedošlo bez souhlasu a vědomí společnosti CETIN (a) ke změně nivelety terénu, a/nebo (b) k výsadbě trvalých porostů, a/nebo (c) ke změně rozsahu a změně konstrukce zpevněných ploch. Pokud došlo k odkrytí SEK, je Stavebník povinen SEK po celou dobu odkrytí náležitě zabezpečit proti prověšení, poškození a odcizení.

- (v) Zjistí-li Stavebník kdykoliv během provádění prací ve vztahu ke Stavbě jakýkoliv rozpor mezi údaji v projektové dokumentaci a skutečností, je povinen bezodkladně přerušit práce a oznámit zjištěný rozpor na adresu elektronické pošty POS. Stavebník není oprávněn pokračovat v pracích ve vztahu ke Stavbě do doby, než získá písemný souhlas POS s pokračováním prací.
- (vi) Stavebník není bez předchozího písemného souhlasu společnosti CETIN oprávněn manipulovat s kryty kabelových komor, jakkoliv zakrývat vstupy do kabelových komor, a to ani dočasně, vstupovat do kabelových komor, jakkoliv manipulovat s případně odkrytými prvky SEK či s jakýmkoliv jiným zařízením se SEK souvisejícím. Rovněž bez předchozího písemného souhlasu společnosti CETIN není Stavebník oprávněn umístit nad trasou Kabelovodu jakoukoliv jinou síť technické infrastruktury v podélném směru.
- (vii) Byla-li v souladu s Vyjádřením a těmito VPOSEK odkryta SEK je Stavebník povinen tři (3) Pracovní dny před zakrytím SEK písemně oznámit POS zakrytí SEK a vyzvat ho ke kontrole před zakrytím. Oznámení Stavebníka dle předchozí věty musí obsahovat minimálně předpokládaný Den zakrytí, číslo jednací Vyjádření a kontaktní údaje Stavebníka. Stavebník není oprávněn provést zakrytí do doby, než získá písemný souhlas POS se zakrytím.

7. ROZHODNÉ PRÁVO

Vyjádření a VPOSEK se řídí českým právem, zejména Občanským zákoníkem, Zákonem o elektronických komunikacích a Stavebním zákonem. Veškeré spory z Vyjádření či VPOSEK vyplývající budou s konečnou platností řešeny u příslušného soudu České republiky.

8. PÍSEMNÝ STYK

Písemným stykem či pojmem „písemně“ se pro účely Vyjádření a VPOSEK rozumí předání zpráv jedním z těchto způsobů:

- v listinné podobě;
- e-mailovou zprávou s uznávaným elektronickým podpisem dle zák. č. 297/2016 Sb., o službách vytvářejících důvěru pro elektronické transakce, v účinném znění; a/nebo e-mailovou zprávou zaslou na adresu POS;

9. ZÁVĚREČNÁ USTANOVENÍ

- (i) Stavebník, Žadatel nebo jím pověřená třetí osoba je počínaje Dnem převzetí Vyjádření povinen užít informace a data uvedená ve Vyjádření pouze a výhradně k účelu, pro který mu byla tato poskytnuta. Stavebník, Žadatel nebo jím pověřená třetí osoba není oprávněn informace a data rozmnožovat, rozšiřovat, pronajímat, půjčovat či jinak umožnit jejich užívání třetí osobou bez předchozího písemného souhlasu společnosti CETIN.
- (ii) Pro případ porušení kterékoliv z povinností Stavebníka, Žadatele nebo jím pověřené třetí osoby, založené Vyjádřením /nebo těmito VPOSEK je Stavebník, Žadatel či jím pověřená třetí osoba odpovědný za veškeré náklady a škody, které společnosti CETIN vzniknou porušením povinností Stavebníka, Žadatele nebo jím pověřené třetí osoby.

Číslo jednací: 758573/21

Číslo žádosti: 0121 230 538

Informace k vytyčení *SEK*

V případě požadavku na vytyčení *SEK* společnosti *CETIN* se, prosím, obraťte na společnosti uvedené níže:

CETIN a.s. - středisko Čechy východ

se sídlem: Českomoravská 2510/19, Libeň, 190 00 Praha 9
IČ: 04084063 DIČ: CZ04084063
kontakt: tel: 238462400 obslužná doba po-pa 7 - 15 hod

TEMO-TELEKOMUNIKACE, a.s. - výhradní dodavatel společnosti CETIN a.s.

se sídlem: U Záběhlického zámku 233/15, 106 00 Praha 10
IČ: 25740253 DIČ: CZ25740253
kontakt: Michal Nun, mobil: 601 378 578, vytyceni@temo.cz

AZ GEONET - Pavel Kazda

se sídlem: Sedláčkova 1436/14, 500 02 Hradec Králové
IČ: 72885777 DIČ: CZ7308093045
kontakt: Pavel Kazda, mobil: 776020134, e-mail: azgeonet@seznam.cz

COM PLUS CZ, a.s.

se sídlem: Akademia Bedrny 365, 500 03 Hradec Králové
IČ: 25772104 DIČ: CZ25772104
kontakt: Help Desk: tel.: 472702123, mobil: 724150190, e-mail: helpdesk@complus.cz
technik: Cyril Belej tel.: 724 483 810, e-mail: cyril.belej@complus.cz

CONTENT, s.r.o.

se sídlem: Karlov 1246, 594 01 Velké Meziříčí, pobočka: Okružní 28/18, 591 01 Žďár nad Sázavou
IČ: 63492164 DIČ: CZ63492164
kontakt: Martin Kalina, tel/fax: 566521721, mobil: 777702117, e-mail: kalina@content-vm.cz, vytycenisiti@seznam.cz

ELTER, s.r.o.

se sídlem: Straněnská 1149, 539 01 Hlinsko
IČ: 49814419 DIČ: CZ49814419
kontakt: tel.: 469312100, mobil: 731115925, e-mail: elter.hlinsko@xaz.cz
Havel Stanislav, mobil: 736778264, Chadima Zdeněk, mobil: 731115933

EMP Pardubice s.r.o.

se sídlem: Erno Košťála 957, 530 12 Pardubice
IČ: 64793150 DIČ: CZ 64793150
kontakt: Bohumil Hubálek, mobil: 602492449, e-mail: emp.pce@seznam.cz

EMIPO-energmontáže s.r.o

se sídlem: U Větrolamu 5 568 02 Svitavy
IČ: 620 65 530 DIČ: CZ 620 65 530
kontakt: Ing. Dvořák Jaroslav, mobil: 724785113, e-mail: dvorakemipo@seznam.cz
Abraham Josef, mobil: 602173802, e-mail: dvorakemipo@seznam.cz

Číslo jednací: 758573/21

Číslo žádosti: 0121 230 538

EUROSPÓJ, v.o.s.

se sídlem: Průmyslová 387, 530 03 Pardubice
IČ: 47473991 DIČ: CZ 47473991
kontakt: Jan Matějka, tel.: 466616101, mobil: 608111234, e-mail: eurospoj@eurospoj.cz,
Petr Borovec, tel.: 466616101, mobil: 603150066, e-mail: eurospoj@eurospoj.cz

FEM - Miloš Fejfar

se sídlem: Lužany 209, 507 06 Lužany
IČ: 01735977 DIČ:
kontakt: Miloš Fejfar, mobil: 602483031, e-mail: fejfarmilos@seznam.cz

Chadima Zdeněk

se sídlem: Máchova 257, 539 73 Skuteč
IČ: 01222163 DIČ:
kontakt: Zdeněk Chadima, tel.: 731115933, e-mail: z.chadima@tiscali.cz

Karel Horský

se sídlem: Poličská 877/36, 568 02 Svitavy - Předměstí
IČ: 01377841 DIČ:
kontakt: Karel Horský, mobil: 602 483 023, e-mail: k.horsky.sy@gmail.com

K+K ELTEC, s.r.o.

se sídlem: Smetanova 997, 517 41 Kostelec nad Orlicí
IČ: 25277308 DIČ: CZ25277308
kontakt: Radovan Krsek, mobil: 603486395, e-mail: krsek@eltec.cz

Libor Kos

se sídlem: Horní Čermná 5, 561 56 Horní Čermná
IČ: 40156770 DIČ:
kontakt: Libor Kos, mobil: 737906322, e-mail: libor.kos@email.cz

Michlovský stavební s.r.o.

se sídlem: Salaš 99, 76351 Zlín
IČ: 27714080 DIČ: CZ 27714080
kontakt: STŘEDSKO HRADEC KRÁLOVÉ:
Aleš Klimt, mobil: 602482988, e-mail: klimt@michlovsky.cz
František Kadlec, mobil: 739 489991, e-mail: kadlec@michlovsky.cz
Vítězslav Škrabal, mobil: 725 277 773, e-mail: skrabal@michlovsky.cz

Milan Pospíšil

se sídlem: Topolská 742, 537 05 Chrudim
IČ: 88375072 DIČ:
kontakt: Milan Pospíšil, mobil: 725246121, email: mpospisil1@centrum.cz

Milan Šulc

se sídlem: Jamné nad Orlicí 190, PSČ: 561 65
IČ: 73655678 DIČ:
kontakt: Ing. Milan Šulc, mobil: 602482975, e-mail: sulcmilan@seznam.cz

Číslo jednací: 758573/21

Číslo žádosti: 0121 230 538

SECURITY PARTNER, s.r.o.

se sídlem: Na Plácku 1330, Kostelec nad Orlicí

IČ: 48152871

DIČ: CZ48152871

kontakt: Ing. Roland Ságner, mobil: 777778256, e-mail: sagner@xkomfort.cz

STARMON s.r.o.

se sídlem: Průmyslová 1880, 565 01 Choceň

IČ: 49285751

DIČ: CZ49285751

kontakt: Marek Bedrníček, mobil: 605003042, e-mail: bedrnicek@starmon.cz

SUPTel a.s.

se sídlem: Hřbitovní 1322/15, 312 16 Plzeň

IČ: 25229397

DIČ: CZ25229397

kontakt: Vlastimil Koudelka, mobil: 725277777, e-mail: koudelka@suptel.cz

Telsit s.r.o.

se sídlem: K Dolíkám 125, 503 11 Hradec Králové 15

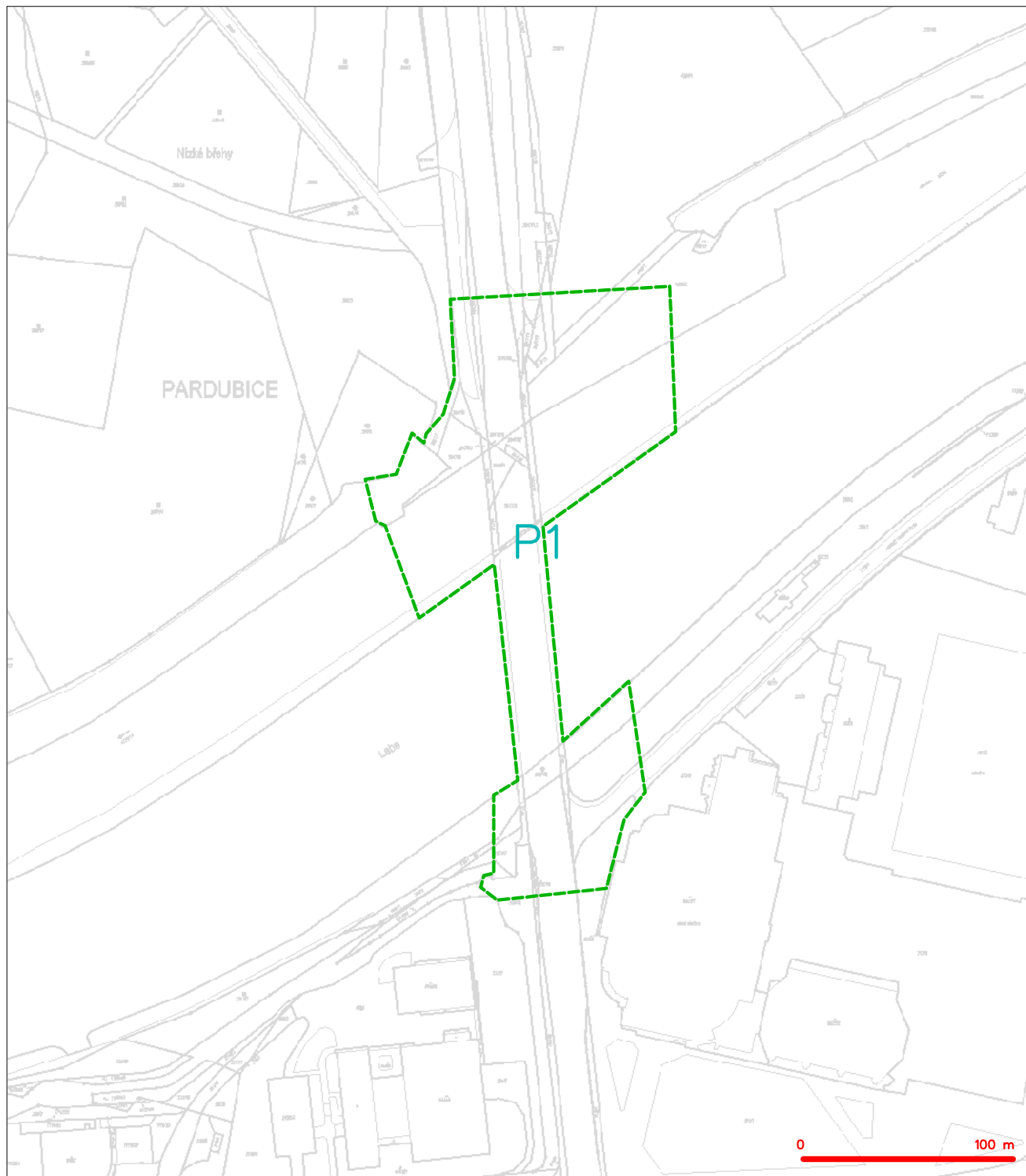
IČ: 62025384

DIČ: CZ62025384

kontakt: Petr Novák, mobil: 603592292, e-mail: novak@telsit.cz

Miroslav Kodrle, mobil: 603593934, e-mail: kodrle@telsit.cz

SITUAČNÍ VÝKRES - ZÁJMOVÉ ÚZEMÍ

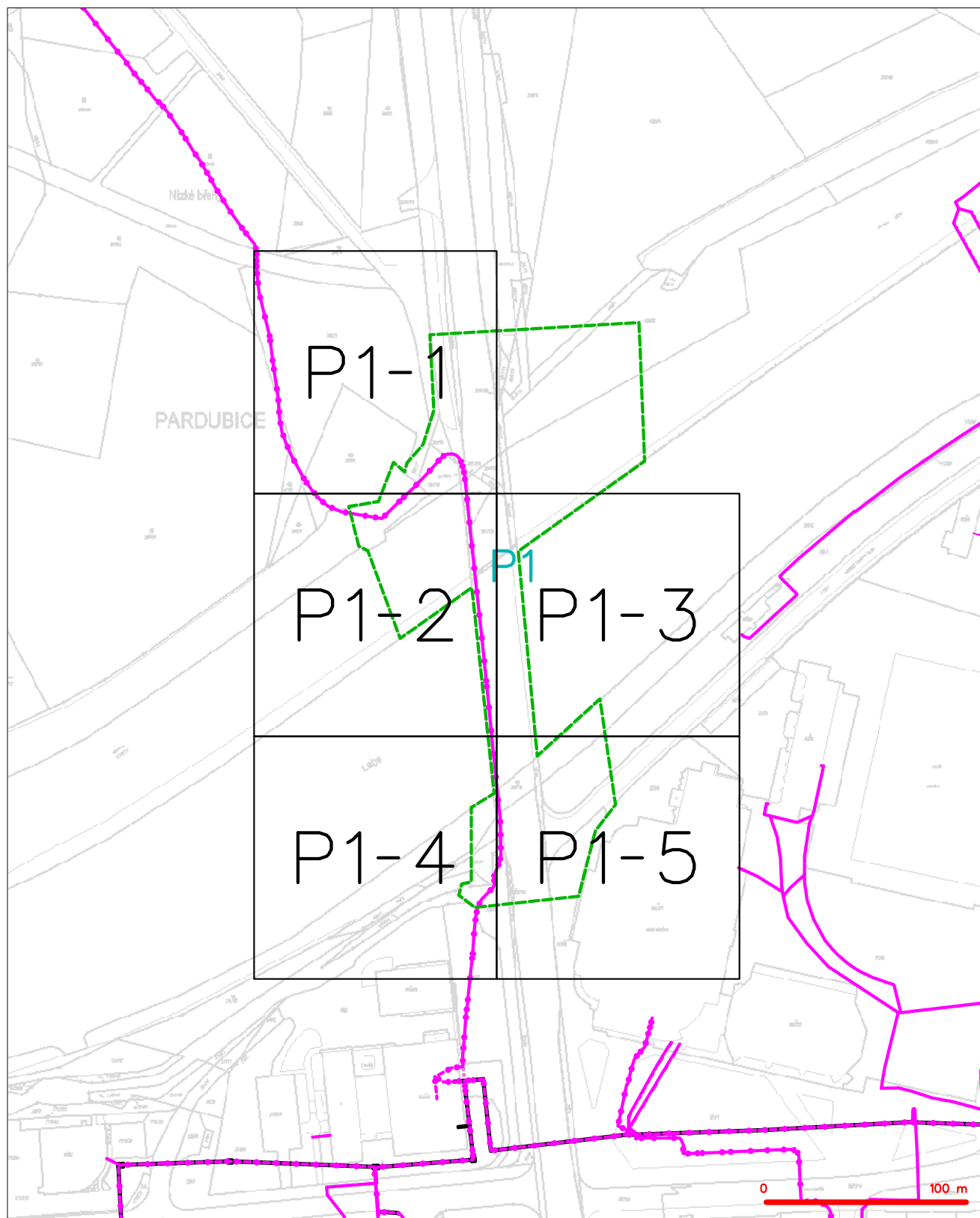


LEGENDA

----- hranice zájmového území k vyjádření

Kaš
 CETIN a.s.
 Českomoravská 2510/19, Libeň
 190 00 Praha 9
 DIČ: CZ04084063
 102

SITUAČNÍ VÝKRES - POLYGON 1



LEGENDA

- | | | | |
|--|---|--|---|
| | hranice zájmového území k vyjádření | | nezaměřený průběh optického kabelu, HDPE trubky nebo soustředěný optického a metalického kabelu |
| | NV přípojka, území s NV přípojkou CETIN | | radové sítě, ochranné pásmo radové sítě |
| | zaměřený průběh metalického kabelu | | podzemní sítě |
| | zaměřený průběh optického kabelu, HDPE trubky nebo soustředěný optického a metalického kabelu | | nepřevozované sítě |
| | nezaměřený průběh metalického kabelu | | podzemní sítě cizí |
| | podzemní sítě cizí | | sítě s NV |
| | | | kolector, kabelovod |

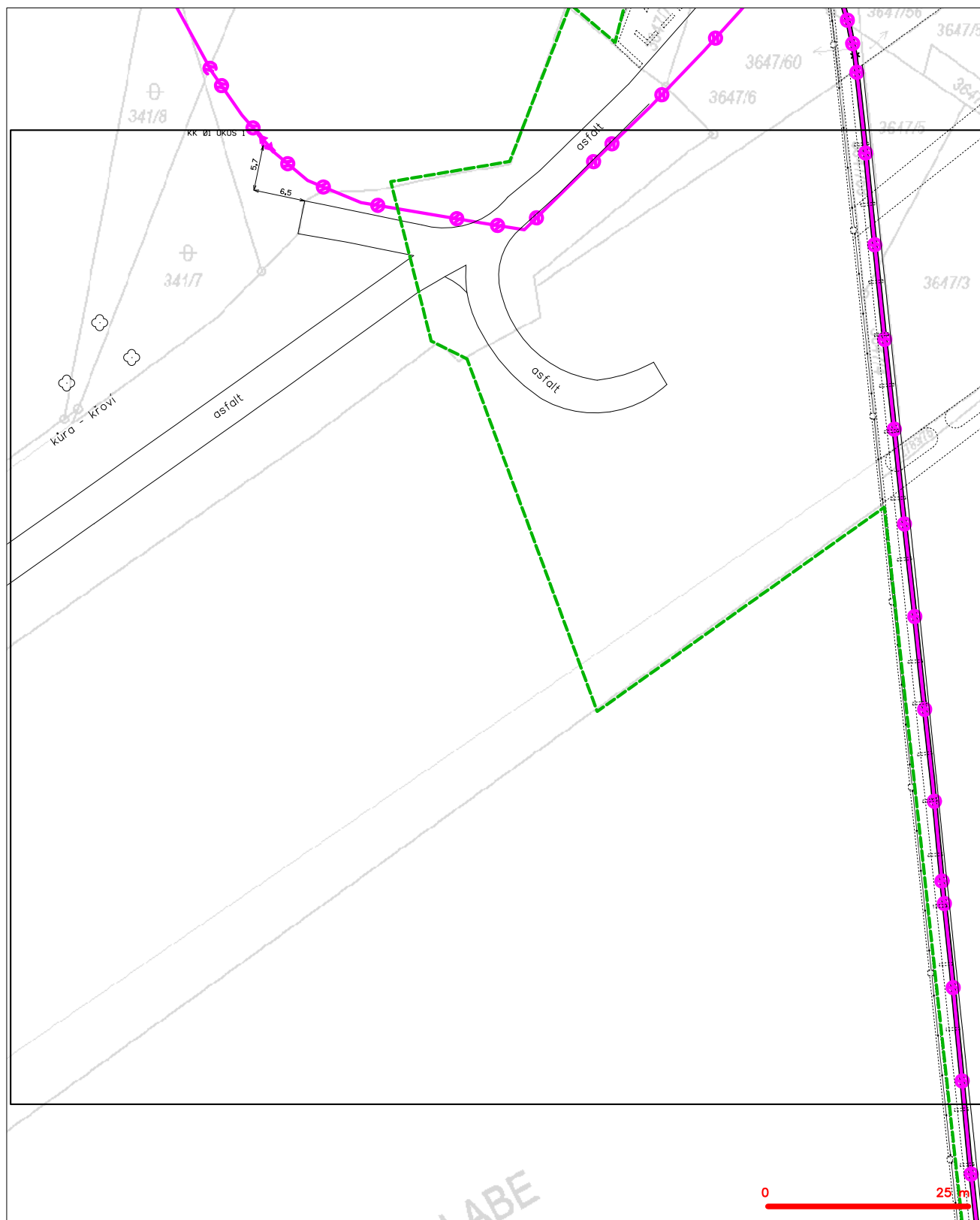
SITUAČNÍ VÝKRES - POLYGON 1, list kladu P1-I



LEGENDA

- | | | | |
|--|--|--|--|
| | hranice zájmového území k vyjádření | | nezaměřený průběh optického kabelu, HDPE trubky nebo součet optického a metalického kabelu |
| | NV přípojka, území s NV přípojkou CETIN | | radové síť, ochranné pásmo radové sítě |
| | zaměřený průběh metalického kabelu | | podzemní síť |
| | zaměřený průběh optického kabelu, HDPE trubky nebo součet optického a metalického kabelu | | neprovázané síť |
| | nezaměřený průběh metalického kabelu | | podzemní síť cizí |
| | podzemní síť cizí | | síť s NV |
| | | | kollektor, kabelovod |

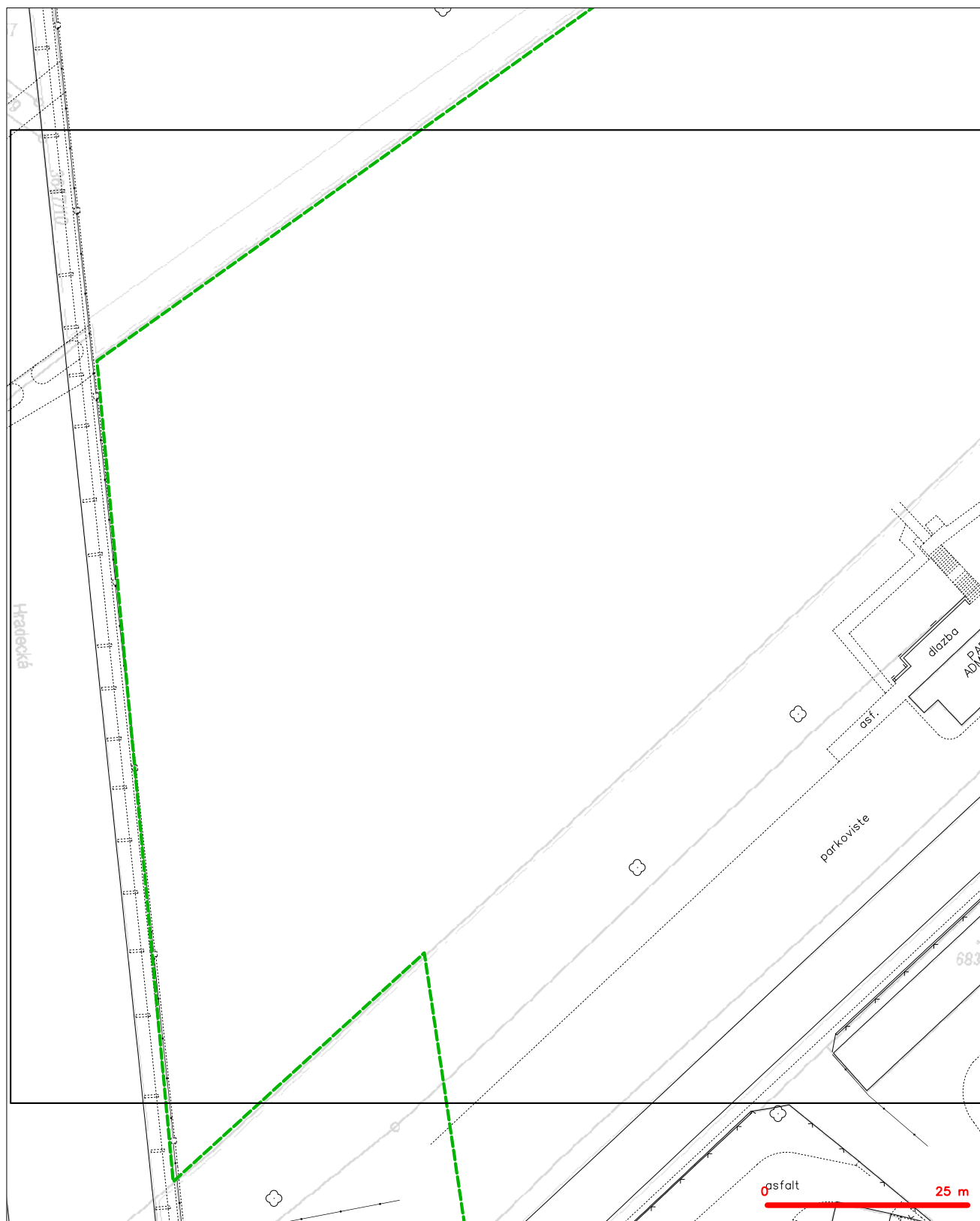
SITUAČNÍ VÝKRES - POLYGON 1, list kladu P1-2



LEGENDA

- | | | | |
|---|--|---|--|
| — | hranice zájmového území k vyjádření | — | nezaměřený průběh optického kabelu, HDPE trubky nebo součet optického a metalického kabelu |
| — | NV přípojka, území s NV přípojkou CETIN | — | radiové sítě, ochranné pásmo radiové sítě |
| — | zaměřený průběh metalického kabelu | — | nadzemní sítě |
| — | zaměřený průběh optického kabelu, HDPE trubky nebo součet optického a metalického kabelu | — | neprovozované sítě |
| — | nezaměřený průběh metalického kabelu | — | podzemní sítě cizí |
| — | nadzemní sítě cizí | — | sítě s NV |

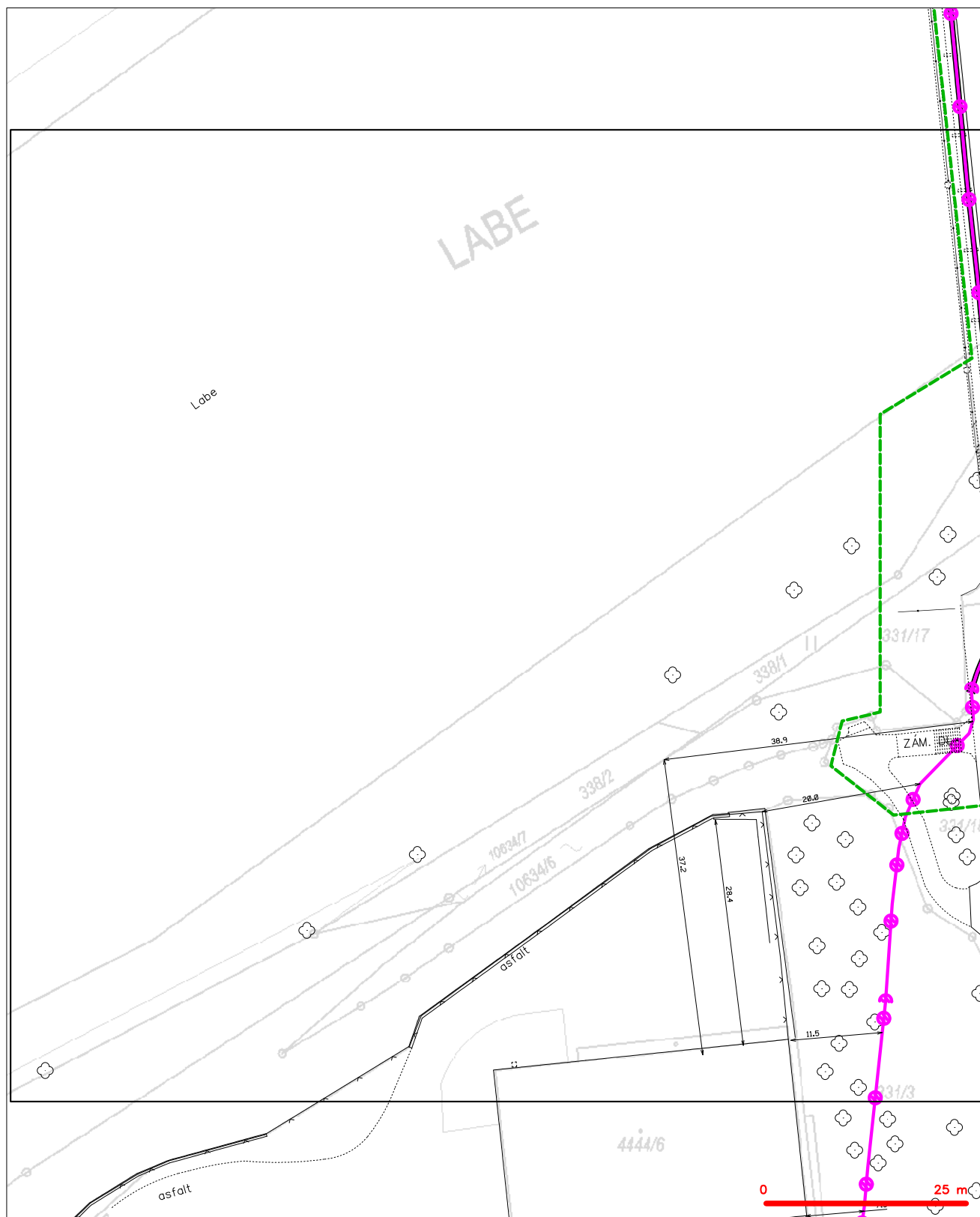
SITUAČNÍ VÝKRES - POLYGON 1, list kladu P1-3



LEGENDA

- | | | | |
|--|--|--|--|
| | hranice zájmového území k vyjádření | | nezaměřený průběh optického kabelu, HDPE trubky nebo svazků optického a metalického kabelu |
| | NV přípojka, území s NV přípojkou CETIN | | radiové sítě, ochranné pásmo radiové sítě |
| | zaměřený průběh metalického kabelu | | nadzemní sítě |
| | zaměřený průběh optického kabelu, HDPE trubky nebo svazků optického a metalického kabelu | | nepřevozované sítě |
| | nezaměřený průběh metalického kabelu | | podzemní sítě cizí |
| | nadzemní sítě cizí | | sítě s NV |
| | | | koše, kabelovody |

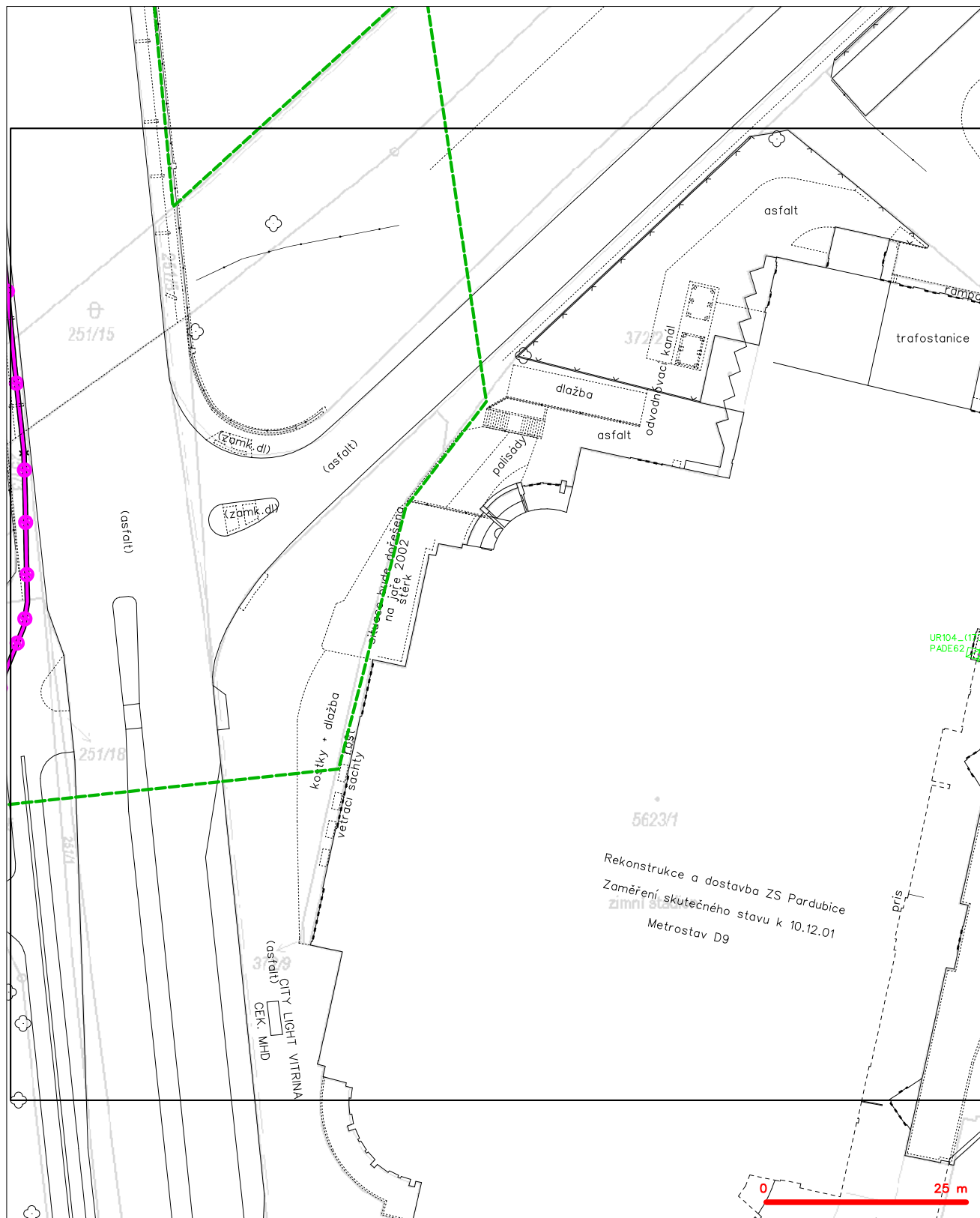
SITUAČNÍ VÝKRES - POLYGON 1, list kladu P1-4











LEGENDA

- | | | | |
|---|--|---|--|
| — | hranice zájmového území k vyjádření | — | nezaměřený průběh optického kabelu, HDPE trubky nebo součet optického a metalického kabelu |
| — | NV přípojka, území s NV přípojkou CETIN | — | radiové síť, ochranné pásmo radiové sítě |
| — | zaměřený průběh metalického kabelu | — | podzemní síť |
| — | zaměřený průběh optického kabelu, HDPE trubky nebo součet optického a metalického kabelu | — | nepřevozované síť |
| — | nezaměřený průběh metalického kabelu | — | podzemní síť cizí |
| — | podzemní síť cizí | — | síť s NV |

SITUAČNÍ VÝKRES - POLYGON 1, list kladu P1-5



LEGENDA

- | | | | |
|---|---|---|---|
|  | hranice zdímového území k vyzdvoření |  | nezaměřený průběh optického kabelu, HDPE trubky |
|  | NN přípojnka, území s NN přípojnou ČEZTN |  | nebo součástí optického a metalického kabelu |
|  | zaměřený průběh metalického kabelu |  | radiové síť, ochranné pásmo radiové síť |
|  | zaměřený průběh optického kabelu, HDPE trubky |  | nezaměřená síť |
| | nebo součástí optického a metalického kabelu | | nezaměřovaná síť |
| | nezaměřený průběh metalického kabelu | | podzemní síť čizí |
| | nezaměřená síť čizí | | síť s NN |

VYJÁDŘENÍ O EXISTENCI SÍTĚ ELEKTRONICKÝCH KOMUNIKACÍ
společnosti CETIN a.s.
(„Vyjádření“)

A VŠEOBECNÉ PODMÍNKY OCHRANY SÍTĚ ELEKTRONICKÝCH KOMUNIKACÍ
společnosti CETIN a.s.
(„Všeobecné podmínky ochrany SEK“)

toto Vyjádření a Všeobecné podmínky ochrany SEK je vydané dle ustanovení § 101 zákona č. 127/2005 Sb., o elektronických komunikacích a o změně některých souvisejících zákonů, v účinném znění („**Zákon o elektronických komunikacích**“), a dle ustanovení § 161 zákona č. 183/2006 Sb., o územním plánování a stavebním řádu, v účinném znění („**Stavební zákon**“), a dle příslušných ustanovení zákona č. 89/2012 Sb., občanský zákoník, v účinném znění („**Občanský zákoník**“)

Číslo jednací: 746073/21

Číslo žádosti: 0121 218 822 („Žádost“)

Název akce („ Stavba “)		MOST PAVLA WONKY EV.Č. 324-018 PARDUBICE, SO 454 - SDĚLOVACÍ VEDENÍ CETIN A.S.
Důvod vydání Vyjádření („ Důvod vyjádření “)		Společné územní a stavební řízení
Žadatel	Ing. Stanislav Marhold	
Stavebník	Správa a údržba silnic Pardubického kraje, 98, Pardubice, 53353	
Zájmové území	Okres	Pardubice
	Obec	Pardubice
	Kat. území / č. parcely	Pardubice
Platnost Vyjádření		16. 8. 2023 („Den konce platnosti Vyjádření“)

Žadatel Žádostí určil a vyznačil Zájmové území, jakož i určil Důvod Vyjádření.

Na základě určení a vyznačení Zájmového území Žadatelem a na základě určení Důvodu Vyjádření vydává společnost CETIN a.s. následující Vyjádření:

Dojde ke střetu se sítí elektronických komunikací (dále jen „SEK“) společnosti CETIN a.s.

- (I) Na Žadatelem určeném a vyznačeném Zájmovém území se vyskytuje SEK společnosti CETIN a.s.;
- (II) Společnost CETIN a.s. **za podmínky splnění bodu (III)** tohoto Vyjádření **souhlasí**, aby Stavebník a/nebo Žadatel, je-li Stavebníkem v Zájmovém území vyznačeném v Žádosti, provedl Stavbu a/nebo činnosti povolené příslušným správním rozhodnutím vydaným dle Stavebního zákona;
- (III) Stavebník a/nebo Žadatel, je-li Stavebníkem, je povinen
 - (i) dodržet tyto níže uvedené podmínky, které byly stanovené POS, tak jak je tento označen ve Všeobecných podmínkách ochrany SEK

Číslo jednací: 746073/21

Číslo žádosti: 0121 218 822

- Minimálně šest měsíců před zahájením realizace stavby objednejte u společnosti Česká telekomunikační infrastruktura a.s. vypracování prováděcí projektové dokumentace na přeložku komunikačních sítí (kontaktní osoba: p. Pekař - 602120786, tomas.pekar@cetin.cz). Minimálně tři měsíce před zahájením realizace stavby je stavebník povinen se společností CETIN a.s. uzavřít Smlouvu o dílo na realizaci překládky SEK (kontaktní osoba: p. Pekař - 602120786, tomas.pekar@cetin.cz).
 - Podmínkou pro provedení stavby je přeložení kabelové trasy/zařízení SEK. Trasu přeložky zapracujte a zakreslete do projektové dokumentace stavby.
 - CETIN je oprávněn ke zpracování realizační projektové dokumentace překládky.
 - Stavbu překládky SEK zahrňte do správního rozhodnutí, kterým je povolována stavba, která překládku SEK vyvolala.; a
- (ii) řídit se Všeobecnými podmínkami ochrany SEK, které jsou nedílnou součástí Vyjádření;
- (IV) Pro případ, že bude nezbytné přeložení SEK, zajistí vždy takové přeložení SEK její vlastník, společnost CETIN a.s. Stavebník, který vyvolal překládku SEK je dle ustanovení § 104 odst. 17 Zákona o elektronických komunikacích povinen uhradit společnosti CETIN a.s. veškeré náklady na nezbytné úpravy dotčeného úseku SEK, a to na úrovni stávajícího technického řešení;

(V) Pro účely přeložení SEK dle bodu (IV) tohoto Vyjádření je Stavebník povinen uzavřít se společností CETIN a.s. Smlouvu o realizaci překládky SEK.

Vyjádření je platné pouze pro Zájmové území určené a vyznačené Žadatelem, jakož i pro Důvod Vyjádření stanovený a určený Žadatelem v Žádosti.

Vyjádření pozbývá platnosti i) v Den konce platnosti Vyjádření, ii) změnou rozsahu Zájmového území či změnou Důvodu Vyjádření uvedeného v Žádosti a/nebo iii) jakýmkoliv porušením kterékoliv povinnosti stanovené Všeobecnými podmínkami ochrany SEK, to vše v závislosti na tom, která ze skutečností rozhodná pro pozbytí platnosti Vyjádření nastane nejdříve.

Společnost CETIN a.s. vydáním tohoto Vyjádření poskytla Žadateli pro Žadatelem určené a vyznačené Zájmové území veškeré informace o SEK dostupné společnosti CETIN a.s. ke dni podání Žádosti.

Ze strany společnosti CETIN a.s. může v některých případech docházet ke zpracování Vašich osobních údajů. Ke zpracování Vašich osobních údajů dochází vždy v souladu s platnými právními předpisy. Konkrétní zásady a podmínky zpracování osobních údajů společností CETIN a.s. jsou dostupné na <https://www.cetin.cz/zasady-ochrany-osobnich-udaju>.

V případě dotazů k Vyjádření kontaktujte prosím asistenční linku 800 630 630.

Přílohami Vyjádření jsou:

- *Všeobecné podmínky ochrany SEK*
- *Informace k vytýčení SEK ve vlastnictví společnosti CETIN a.s.*
- *Situační výkres (obsahuje Zájmové území určené a vyznačené Žadatelem a výřezy účelové mapy SEK)*

Vyjádření vydala společnost **CETIN a.s.** dne: 16. 8. 2021.



CETIN a.s.
Českomoravská 2510/19, Libeň
190 00 Praha 9
DIČ: CZ04084063

102

Číslo jednací: 746073/21

Číslo žádosti: 0121 218 822

VŠEOBECNÉ PODMÍNKY OCHRANY SÍTĚ ELEKTRONICKÝCH KOMUNIKACÍ společnosti CETIN a.s.**1. PLATNOST VŠEOBECNÝCH PODMÍNEK**

- i) Tyto Všeobecné podmínky ochrany sítě elektronických komunikací (dále jen „VPOSEK“) tvoří součást Vyjádření (jak je tento pojem definován níže v článku 2 VPOSEK).
- ii) V případě rozporu mezi Vyjádřením a těmito VPOSEK mají přednost ustanovení Vyjádření, pokud není těmito VPOSEK stanoveno jinak.

2. DEFINICE

Níže uvedené termíny, jsou-li použity v těchto VPOSEK a uvozeny velkým písmenem, mají následující význam, není-li těmito VPOSEK a/nebo Příslušnými požadavky stanoveno výslovně jinak:

„**CETIN**“ znamená CETIN a.s. se sídlem Českomoravská 2510/19, Libeň, 190 00 Praha 9, IČO: 04084063, zapsaná v obchodním rejstříku vedeném Městským soudem v Praze pod spz. B 20623;

„**Den**“ je kalendářní den;

„**Kabelovod**“ podzemní zařízení sestávající se z tělesa Kabelovodu a kabelových komor, sloužící k zatahování kabelů a ochranných trubek;

„**Občanský zákoník**“ znamená zákon č. 89/2012 Sb., občanský zákoník, v účinném znění;

„**POS**“ je zaměstnanec společnosti CETIN, pověřený ochranou sítě, Adam Beníšek, tel.: 775 108 566, e-mail: adam.benisek@cetin.cz;

„**Pracovní den**“ znamená Den, kromě soboty, neděle, a státních svátků a ostatních svátků ve smyslu zákona č. 245/2000 Sb., o státních svátcích, o významných dnech a o dnech pracovního klidu, v účinném znění;

„**Příslušné požadavky**“ znamená jakýkoli a každý příslušný právní předpis, vč. technických norem, nebo normativní právní akt veřejné správy či samosprávy, nebo jakékoli rozhodnutí, povolení, souhlas nebo licenci, včetně podmínek, které s ním souvisí;

„**Překládka**“ je stavba spočívající ve změně trasy vedení SEK ve vlastnictví CETIN nebo přemístění zařízení SEK ve vlastnictví CETIN; Stavebník, který Překládku vyvolal, je dle ustanovení § 104 odst. 17 Zákona o elektronických komunikacích povinen uhradit společnosti CETIN veškeré náklady na nezbytné úpravy dotčeného úseku SEK, a to na úrovni stávajícího technického řešení;

„**SEK**“ je síť elektronických komunikací ve vlastnictví CETIN;

„**Stavba**“ je stavba a/nebo činnost ve vztahu, k níž bylo vydáno Vyjádření, a je prováděna Stavebníkem a/nebo Žadatelem v souladu s Příslušnými požadavky, povolená příslušným správním rozhodnutím vydaným dle Stavebního zákona;

„**Stavebník**“ je osoba takto označená ve Vyjádření;

„**Stavební zákon**“ je zákon č. 183/2006 Sb., o územním plánování a stavebním řádu;

„**Vyjádření**“ je vyjádření o existenci sítě elektronických komunikací vydané společností CETIN dne 16. 8. 2021 pod č.j. 746073/21;

„**Zájmové území**“ je území označené Žadatelem a/nebo Stavebníkem v Žádosti;

„**Situační výkres**“ je výkres, který je přílohou Vyjádření a obsahuje Zájmové území určené a vyznačené Žadatelem v Žádosti a výřezy účelové mapy SEK;

„**Zákon o elektronických komunikacích**“ je zákon č. 127/2005 Sb., o elektronických komunikacích a o změně některých souvisejících zákonů, v účinném znění;

„**Žadatel**“ je osoba takto označená ve Vyjádření.

„**Žádost**“ je žádost, kterou Žadatel a/nebo Stavebník požádal CETIN o vydání Vyjádření.

3. PLATNOST A ÚČINNOST VPOSEK

Tyto VPOSEK jsou platné a účinné dnem odeslání Vyjádření na i) adresu elektronické pošty Stavebníka a/nebo Žadatele uvedenou v Žádosti nebo ii) adresu pro doručení prostřednictvím poštovní přepravy uvedenou Stavebníkem a/nebo Žadatelem v Žádosti.

4. OBECNÁ PRÁVA A POVINNOSTI STAVEBNÍKA A/NEBO ŽADATELE

- (i) Stavebník, Žadatel je výslovně srozuměn s tím, že SEK je veřejně prospěšným zařízením, byla zřízena ve veřejném zájmu a je chráněna Příslušnými požadavky.
- (ii) SEK je chráněna ochranným pásmem, jehož rozsah je stanoven (a) ustanovením § 102 Zákona o elektronických komunikacích a/nebo (b) právními předpisy účinnými před Zákonom o elektronických komunikacích, není-li Příslušnými požadavky stanoveno jinak.
- (iii) Stavebník, Žadatel nebo jím pověřená třetí osoba, je povinen při provádění Stavby nebo jiných prací, při odstraňování havárií a projektování staveb, řídit se Příslušnými požadavky, správnou praxí v oboru stavebnictví a technologickými postupy a je povinen učinit veškerá nezbytná opatření vyžadovaná Příslušnými požadavky k ochraně SEK před poškozením. Povinnosti dle tohoto odstavce má Stavebník rovněž ve vztahu k SEK, které se nachází mimo Zájmové území.
- (iv) Při zjištění jakéhokoli rozporu mezi údaji v Situačním výkresu, který je přílohou Vyjádření a skutečným stavem, je Stavebník a/nebo Žadatel povinen bez zbytečného odkladu, nejpozději Den následující po zjištění takové skutečnosti, zjištěný rozpor oznámit POS.
- (v) Stavebník, Žadatel nebo jím pověřená třetí osoba, je povinen každé poškození či krádež SEK bezodkladně, nejpozději Den následující po zjištění takové skutečnosti, oznámit takovou skutečnost dohledovému centru společnosti CETIN na telefonní číslo +420 238 464 190.
- (vi) Bude-li Stavebník, Žadatel nebo jím pověřená třetí osoba na společnosti CETIN požadovat, aby se jako účastník správního řízení, pro jehož účely bylo toto Vyjádření vydáno, vzdala práva na odvolání proti rozhodnutí vydanému ve správním řízení, je oprávněn kontaktovat POS.

5. POVINNOSTI STAVEBNÍKA PŘI PŘÍPRAVĚ STAVBY

- (i) Při projektování Stavby je Stavebník povinen zajistit, aby projektová dokumentace Stavby (i) zohledňovala veškeré požadavky na ochranu SEK vyplývající z Příslušných požadavků, zejména ze Zákona o elektronických komunikacích a Stavebního zákona, (ii) respektovala správnou praxi v oboru stavebnictví a technologické postupy a (iii) umožňovala, aby i po provedení a umístění Stavby dle takové projektové dokumentace byla společnost CETIN, jako vlastník SEK schopna bez jakýkoliv omezení a překážek provozovat SEK, provádět údržbu a opravy SEK.
- (ii) Nebude-li možné projektovou dokumentaci zajistit některý, byť i jeden z požadavků dle předchozího odstavce (i) a/nebo umístění Stavby by mohlo způsobit, že nebude naplněn některý, byť i jeden z požadavků dle předchozího odstavce (i), vyvolá Stavebník Překládku.
- (iii) Při projektování Stavby, která se nachází nebo je u ní zamýšleno, že se bude nacházet v ochranném pásmu radiových tras společnosti CETIN a překračuje výšku 15 m nad zemským povrchem, a to včetně dočasných objektů zařízení staveníště (jeřáby, konstrukce, atd.) je Stavebník povinen písemně kontaktovat POS za účelem získání konkrétního stanoviska a podmínek k ochraně radiových tras společnosti CETIN a pro určení, zda Stavba vyvolá Překládku. Ochranné pásmo radiových tras v šíři 50m je zakresleno do situačního výkresu, který je součástí tohoto Vyjádření.

VŠEOBECNÉ PODMÍNKY OCHRANY SÍTĚ ELEKTRONICKÝCH KOMUNIKACÍ společnosti CETIN a.s.

Číslo jednací: 746073/21

Číslo žádosti: 0121 218 822

- (iv) Pokud se v Zájmovém území nachází podzemní silové vedení (NN) ve vlastnictví společnosti CETIN, je Stavebník povinen ve vztahu k projektové dokumentaci zajistit totéž, co je uvedeno pod písm (i) tohoto článku 5, přičemž platí, že Stavebník vyvolá Překládku v případech uvedených pod písm (ii) tohoto článku 5.
- (v) Stavebník je povinen při projektování Stavby, která je stavbou (a) zařízení silových elektrických sítí (VN, VVN a ZVVN) a/nebo (b) trakčních vedení, provést výpočet či posouzení rušivých vlivů na SEK, zpracovat ochranná opatření, to vše dle a v souladu s Příslušnými požadavky. Stavebník je povinen nejpozději třicet (30) Dnů před podáním žádosti o vydání příslušného správního rozhodnutí k umístění Stavby dle Stavebního zákona předat POS výpočet či posouzení rušivých vlivů na SEK a zpracovaná ochranná opatření.
- (vi) Je-li Stavba v souběhu s Kabelovodem, nebo Kabelovod kříží, je Stavebník povinen nejpozději ke Dni, ke kterému započne se zpracováním projektové dokumentace ke Stavbě, oznámit POS a zpracovat POS (a) veškeré případy, kdy trajektorie podvrtní a protlaků budou vedeny ve vzdálenosti menší, než je 1,5 m od Kabelovodu a (b) jakékoliv výkopové práce, které budou nebo by mohly být vedeny v úrovni či pod úrovní Kabelovodu nebo kabelové komory.
- (vii) Je-li Stavba umístěna nebo má být umístěna v blízkosti Kabelovodu, ve vzdálenosti menší, než jsou 2 m nebo kříží-li Stavba Kabelovod ve vzdálenosti menší, než je 0,5 m nad nebo kdekoliv pod Kabelovodem, je Stavebník povinen předložit POS k posouzení zakreslení Stavby v příčných řezech, přičemž do příčného řezu je Stavebník rovněž povinen zakreslit profil kabelové komory.

6. POVINNOSTI STAVEBNÍKA PŘI PROVÁDĚNÍ STAVBY

- (i) Stavebník je před započítím jakýchkoliv zemních prací ve vztahu ke Stavbě povinen vytýčit trasu SEK na terénu dle Příslušných požadavků a dle Stavebního zákona. S vytýčenou trasou SEK je Stavebník povinen seznámit všechny osoby, které budou anebo by mohly zemní práce ve vztahu ke Stavbě provádět. V případě porušení této povinnosti bude Stavebník odpovědný společnosti CETIN za náklady a škody, které porušením této povinnosti společnosti CETIN vzniknou a je povinen je společnosti CETIN uhradit.
- (ii) Pět (5) Pracovních dní před započítím jakýchkoliv prací ve vztahu ke Stavbě je Stavebník povinen oznámit společnosti CETIN, že zahájí práce či činnosti ve vztahu ke Stavbě. Písemné oznámení dle předchozí věty zašle Stavebník na adresu elektronické pošty POS a bude obsahovat minimálně číslo jednací Vyjádření a kontaktní údaje Stavebníka.
- (iii) Stavebník je povinen zabezpečit a zajistit SEK proti mechanickému poškození, a to zpravidla dočasným umístěním silničních betonových panelů nad kabelovou trasou SEK. Do doby, než je zajištěna a zabezpečena ochrana SEK proti mechanickému poškození, není Stavebník oprávněn přejíždět vozidly nebo stavební mechanizací kabelovou trasu SEK. Při přepravě vysokých nákladů nebo při projíždění stroji, vozidly či mechanizací pod nadzemním vedením SEK je Stavebník povinen prověřit, zda výška nadzemního vedení SEK je dostatečná a umožňuje spolehlivý a bezpečný způsob přepravy nákladu či průjezdu strojů, vozidel či mechanizace.
- (iv) Při provádění zemních prací v blízkosti SEK je Stavebník povinen postupovat tak, aby nedošlo ke změně hloubky uložení nebo prostorového uspořádání SEK. V místech, kde SEK vystupuje ze země do budovy, rozváděče, na sloup apod. je Stavebník povinen vykonávat zemní práce se zvýšenou mírou opatrnosti, výkopové práce v blízkosti sloupů nadzemního vedení SEK je Stavebník povinen provádět v takové vzdálenosti od sloupu nadzemního vedení SEK,

kteřá je dostatečná k tomu, aby nedošlo nebo nemohlo dojít k narušení stability sloupu nadzemního vedení SEK. Stavebník je povinen zajistit, aby jakoukoliv jeho činností nedošlo bez souhlasu a vědomí společnosti CETIN (a) ke změně nivelety terénu, a/nebo (b) k výsadbě trvalých porostů, a/nebo (c) ke změně rozsahu a změně konstrukce zpevněných ploch. Pokud došlo k odkrytí SEK, je Stavebník povinen SEK po celou dobu odkrytí náležitě zabezpečit proti prověšení, poškození a odcizení.

- (v) Zjistí-li Stavebník kdykoliv během provádění prací ve vztahu ke Stavbě jakýkoliv rozpor mezi údaji v projektové dokumentaci a skutečností, je povinen bezodkladně přerušit práce a oznámit zjištěný rozpor na adresu elektronické pošty POS. Stavebník není oprávněn pokračovat v pracích ve vztahu ke Stavbě do doby, než získá písemný souhlas POS s pokračováním prací.
- (vi) Stavebník není bez předchozího písemného souhlasu společnosti CETIN oprávněn manipulovat s kryty kabelových komor, jakkoliv zakrývat vstupy do kabelových komor, a to ani dočasně, vstupovat do kabelových komor, jakkoliv manipulovat s případně odkrytými prvky SEK či s jakýmkoliv jiným zařízením se SEK souvisejícím. Rovněž bez předchozího písemného souhlasu společnosti CETIN není Stavebník oprávněn umístit nad trasou Kabelovodu jakoukoliv jinou síť technické infrastruktury v podélném směru.
- (vii) Byla-li v souladu s Vyjádřením a těmito VPOSEK odkryta SEK je Stavebník povinen tři (3) Pracovní dny před zakrytím SEK písemně oznámit POS zakrytí SEK a vyzvat ho ke kontrole před zakrytím. Oznámení Stavebníka dle předchozí věty musí obsahovat minimálně předpokládaný Den zakrytí, číslo jednací Vyjádření a kontaktní údaje Stavebníka. Stavebník není oprávněn provést zakrytí do doby, než získá písemný souhlas POS se zakrytím.

7. ROZHODNÉ PRÁVO

Vyjádření a VPOSEK se řídí českým právem, zejména Občanským zákoníkem, Zákonem o elektronických komunikacích a Stavebním zákonem. Veškeré spory z Vyjádření či VPOSEK vyplývající budou s konečnou platností řešeny u příslušného soudu České republiky.

8. PÍSEMNÝ STYK

Písemným stykem či pojmem „písemně“ se pro účely Vyjádření a VPOSEK rozumí předání zpráv jedním z těchto způsobů:

- v listinné podobě;
- e-mailovou zprávou s uznávaným elektronickým podpisem dle zák. č. 297/2016 Sb., o službách vytvářejících důvěru pro elektronické transakce, v účinném znění; a/nebo e-mailovou zprávou zaslou na adresu POS;

9. ZÁVĚREČNÁ USTANOVENÍ

- (i) Stavebník, Žadatel nebo jím pověřená třetí osoba je počinaje Dnem převzetí Vyjádření povinen užít informace a data uvedená ve Vyjádření pouze a výhradně k účelu, pro který mu byla tato poskytnuta. Stavebník, Žadatel nebo jím pověřená třetí osoba není oprávněn informace a data rozmnožovat, rozšiřovat, pronajímat, půjčovat či jinak umožnit jejich užívání třetí osobou bez předchozího písemného souhlasu společnosti CETIN.
- (ii) Pro případ porušení kterékoliv z povinností Stavebníka, Žadatele nebo jím pověřené třetí osoby, založené Vyjádřením /nebo těmito VPOSEK je Stavebník, Žadatel či jím pověřená třetí osoba odpovědný za veškeré náklady a škody, které společnosti CETIN vzniknou porušením povinností Stavebníka, Žadatele nebo jím pověřené třetí osoby.

Číslo jednací: 746073/21

Číslo žádosti: 0121 218 822

Informace k vytyčení *SEK*

V případě požadavku na vytyčení *SEK* společnosti *CETIN* se, prosím, obraťte na společnosti uvedené níže:

CETIN a.s. - středisko Čechy východ

se sídlem: Českomoravská 2510/19, Libeň, 190 00 Praha 9
IČ: 04084063 DIČ: CZ04084063
kontakt: tel: 238462400 obslužná doba po-pa 7 - 15 hod

TEMO-TELEKOMUNIKACE, a.s. - výhradní dodavatel společnosti CETIN a.s.

se sídlem: U Záběhlického zámku 233/15, 106 00 Praha 10
IČ: 25740253 DIČ: CZ25740253
kontakt: Michal Nun, mobil: 601 378 578, vytyceni@temo.cz

AZ GEONET - Pavel Kazda

se sídlem: Sedláčkova 1436/14, 500 02 Hradec Králové
IČ: 72885777 DIČ: CZ7308093045
kontakt: Pavel Kazda, mobil: 776020134, e-mail: azgeonet@seznam.cz

COM PLUS CZ, a.s.

se sídlem: Akademia Bedrny 365, 500 03 Hradec Králové
IČ: 25772104 DIČ: CZ25772104
kontakt: Help Desk: tel.: 472702123, mobil: 724150190, e-mail: helpdesk@complus.cz
technik: Cyril Belej tel.: 724 483 810, e-mail: cyril.belej@complus.cz

CONTENT, s.r.o.

se sídlem: Karlov 1246, 594 01 Velké Meziříčí, pobočka: Okružní 28/18, 591 01 Žďár nad Sázavou
IČ: 63492164 DIČ: CZ63492164
kontakt: Martin Kalina, tel/fax: 566521721, mobil: 777702117, e-mail: kalina@content-vm.cz, vytycenisiti@seznam.cz

ELTER, s.r.o.

se sídlem: Straněnská 1149, 539 01 Hlinsko
IČ: 49814419 DIČ: CZ49814419
kontakt: tel.: 469312100, mobil: 731115925, e-mail: elter.hlinsko@xaz.cz
Havel Stanislav, mobil: 736778264, Chadima Zdeněk, mobil: 731115933

EMP Pardubice s.r.o.

se sídlem: Erno Košťála 957, 530 12 Pardubice
IČ: 64793150 DIČ: CZ 64793150
kontakt: Bohumil Hubálek, mobil: 602492449, e-mail: emp.pce@seznam.cz

EMIPO-energmontáže s.r.o

se sídlem: U Větrolamu 5 568 02 Svitavy
IČ: 620 65 530 DIČ: CZ 620 65 530
kontakt: Ing. Dvořák Jaroslav, mobil: 724785113, e-mail: dvorakemipo@seznam.cz
Abraham Josef, mobil: 602173802, e-mail: dvorakemipo@seznam.cz

Číslo jednací: 746073/21

Číslo žádosti: 0121 218 822

EUROSPÓJ, v.o.s.

se sídlem: Průmyslová 387, 530 03 Pardubice
IČ: 47473991 DIČ: CZ 47473991
kontakt: Jan Matějka, tel.: 466616101, mobil: 608111234, e-mail: eurospoj@eurospoj.cz,
Petr Borovec, tel.: 466616101, mobil: 603150066, e-mail: eurospoj@eurospoj.cz

FEM - Miloš Fejfar

se sídlem: Lužany 209, 507 06 Lužany
IČ: 01735977 DIČ:
kontakt: Miloš Fejfar, mobil: 602483031, e-mail: fejfarmilos@seznam.cz

Chadima Zdeněk

se sídlem: Máchova 257, 539 73 Skuteč
IČ: 01222163 DIČ:
kontakt: Zdeněk Chadima, tel.: 731115933, e-mail: z.chadima@tiscali.cz

Karel Horský

se sídlem: Poličská 877/36, 568 02 Svitavy - Předměstí
IČ: 01377841 DIČ:
kontakt: Karel Horský, mobil: 602 483 023, e-mail: k.horsky.sy@gmail.com

K+K ELTEC, s.r.o.

se sídlem: Smetanova 997, 517 41 Kostelec nad Orlicí
IČ: 25277308 DIČ: CZ25277308
kontakt: Radovan Krsek, mobil: 603486395, e-mail: krsek@eltec.cz

Libor Kos

se sídlem: Horní Čermná 5, 561 56 Horní Čermná
IČ: 40156770 DIČ:
kontakt: Libor Kos, mobil: 737906322, e-mail: libor.kos@email.cz

Michlovský stavební s.r.o.

se sídlem: Salaš 99, 76351 Zlín
IČ: 27714080 DIČ: CZ 27714080
kontakt: STŘEDSKO HRADEC KRÁLOVÉ:
Aleš Klimt, mobil: 602482988, e-mail: klimt@michlovsky.cz
František Kadlec, mobil: 739 489991, e-mail: kadlec@michlovsky.cz
Vítězslav Škrabal, mobil: 725 277 773, e-mail: skrabal@michlovsky.cz

Milan Pospíšil

se sídlem: Topolská 742, 537 05 Chrudim
IČ: 88375072 DIČ:
kontakt: Milan Pospíšil, mobil: 725246121, email: mpospisil1@centrum.cz

Milan Šulc

se sídlem: Jamné nad Orlicí 190, PSČ: 561 65
IČ: 73655678 DIČ:
kontakt: Ing. Milan Šulc, mobil: 602482975, e-mail: sulcmilan@seznam.cz

Číslo jednací: 746073/21

Číslo žádosti: 0121 218 822

SECURITY PARTNER, s.r.o.

se sídlem: Na Plácku 1330, Kostelec nad Orlicí
IČ: 48152871 DIČ: CZ48152871
kontakt: Ing. Roland Ságner, mobil: 777778256, e-mail: sagner@xkomfort.cz

STARMON s.r.o.

se sídlem: Průmyslová 1880, 565 01 Choceň
IČ: 49285751 DIČ: CZ49285751
kontakt: Marek Bedrníček, mobil: 605003042, e-mail: bedrnicek@starmon.cz

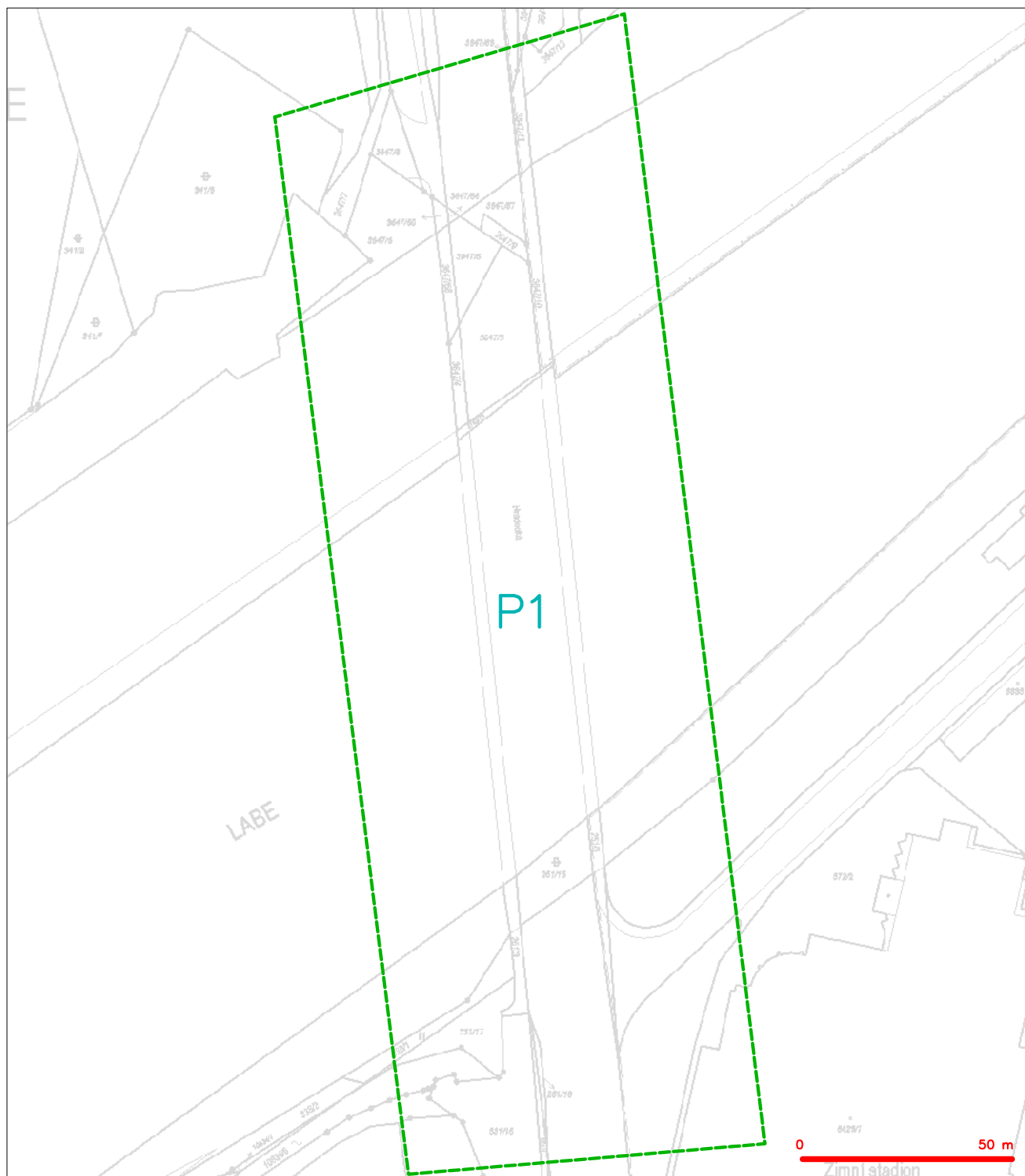
SUPTel a.s.

se sídlem: Hřbitovní 1322/15, 312 16 Plzeň
IČ: 25229397 DIČ: CZ25229397
kontakt: Vlastimil Koudelka, mobil: 725277777, e-mail: koudelka@suptel.cz

Telsit s.r.o.

se sídlem: K Dolíkám 125, 503 11 Hradec Králové 15
IČ: 62025384 DIČ: CZ62025384
kontakt: Petr Novák, mobil: 603592292, e-mail: novak@telsit.cz
Miroslav Kodrle, mobil: 603593934, e-mail: kodrle@telsit.cz

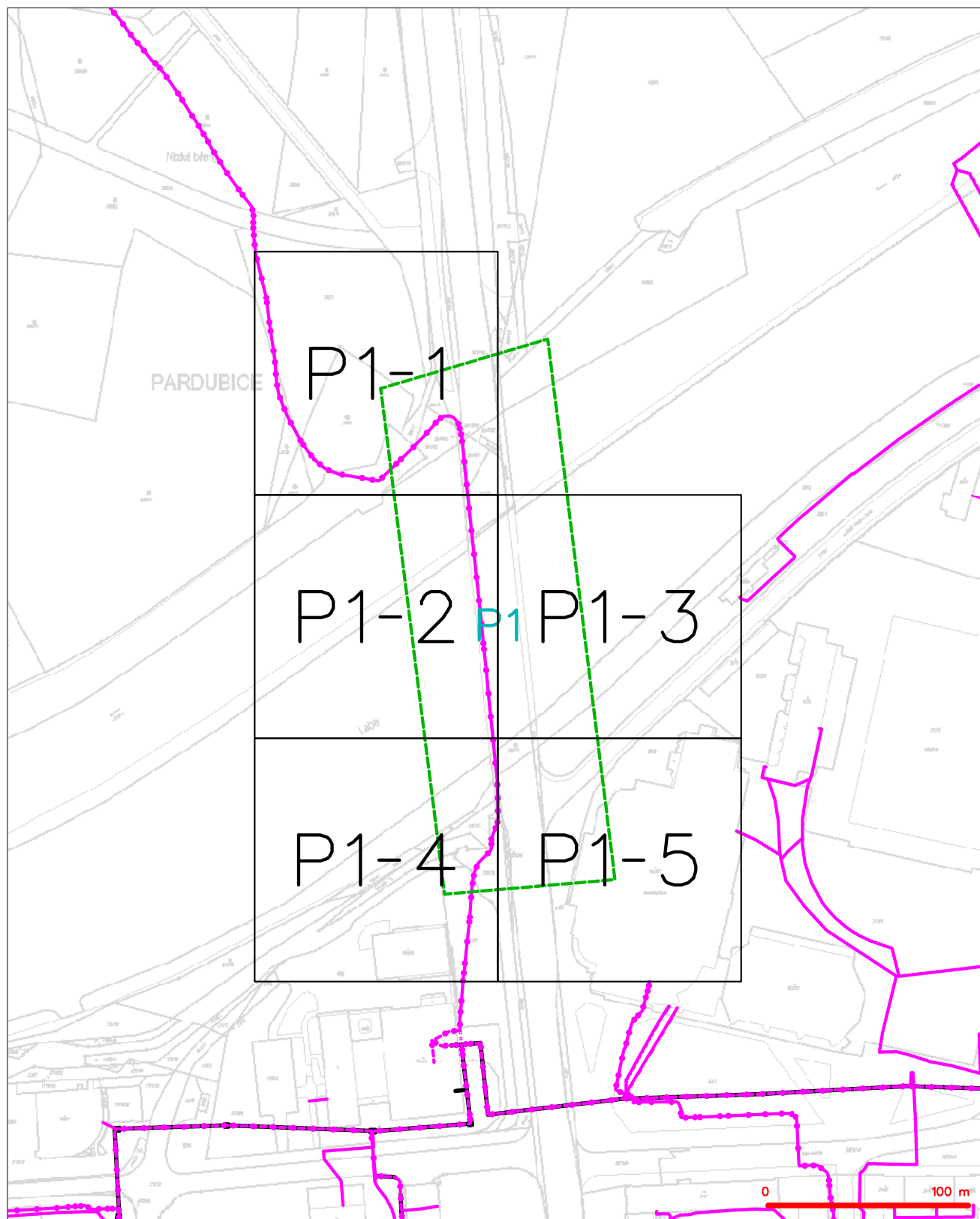
SITUAČNÍ VÝKRES - ZÁJMOVÉ ÚZEMÍ



LEGENDA
 --- hranice zájmového území k vyjádření

Kaš
 CETIN a.s.
 Českomoravská 2510/19, Libeň
 190 00 Praha 9
 DIČ: CZ04084063
 102


















SITUAČNÍ VÝKRES - POLYGON 1



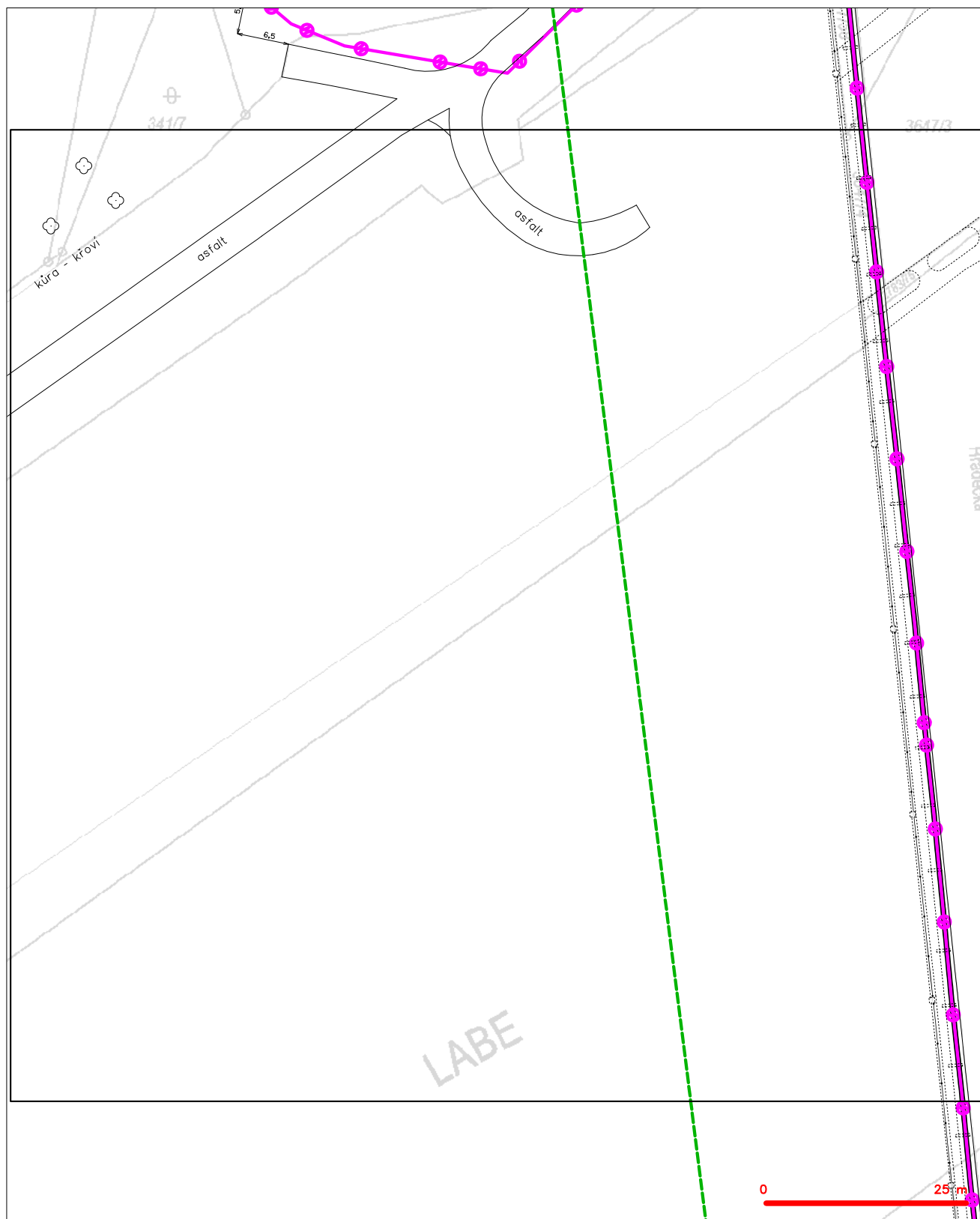
LEGENDA

- | | | | |
|--|---|--|---|
| | hranice zájmového území k vyjádření | | nezaměřený průběh optického kabelu, HDPE trubky nebo spálené optického a metalického kabelu |
| | NV přípojka, území s NV přípojkou CETIN | | radové síť, ochranné pásmo radové sítě |
| | zaměřený průběh metalického kabelu | | podzemní síť |
| | zaměřený průběh optického kabelu, HDPE trubky nebo spálené optického a metalického kabelu | | nepřevozované síť |
| | nezaměřený průběh metalického kabelu | | podzemní síť cizí |
| | podzemní síť cizí | | síť s NV |

LEGENDA

- | | | | |
|---|---|---|---|
|  | hranice záměrného uzení / vyvážení |  | nezaměřený průřez optického kabelu, HDPE trubky |
|  | NN přípojka, uzení s NN přípojkou CETIN |  | nezaměřený součet optického a metalického kabelu |
|  | zaměřený průřez metalického kabelu |  | radiové síť, ochranné pásmo radiové síť |
|  | zaměřený průřez optického kabelu, HDPE trubky |  | podzemní síť |
|  | nebo součet optického a metalického kabelu |  | neprorazovací síť |
|  | nezaměřený průřez metalického kabelu |  |  kolektor, kabelovod |
|  | podzemní síť cizí |  | podzemní síť cizí |
|  | |  | síť s NN |

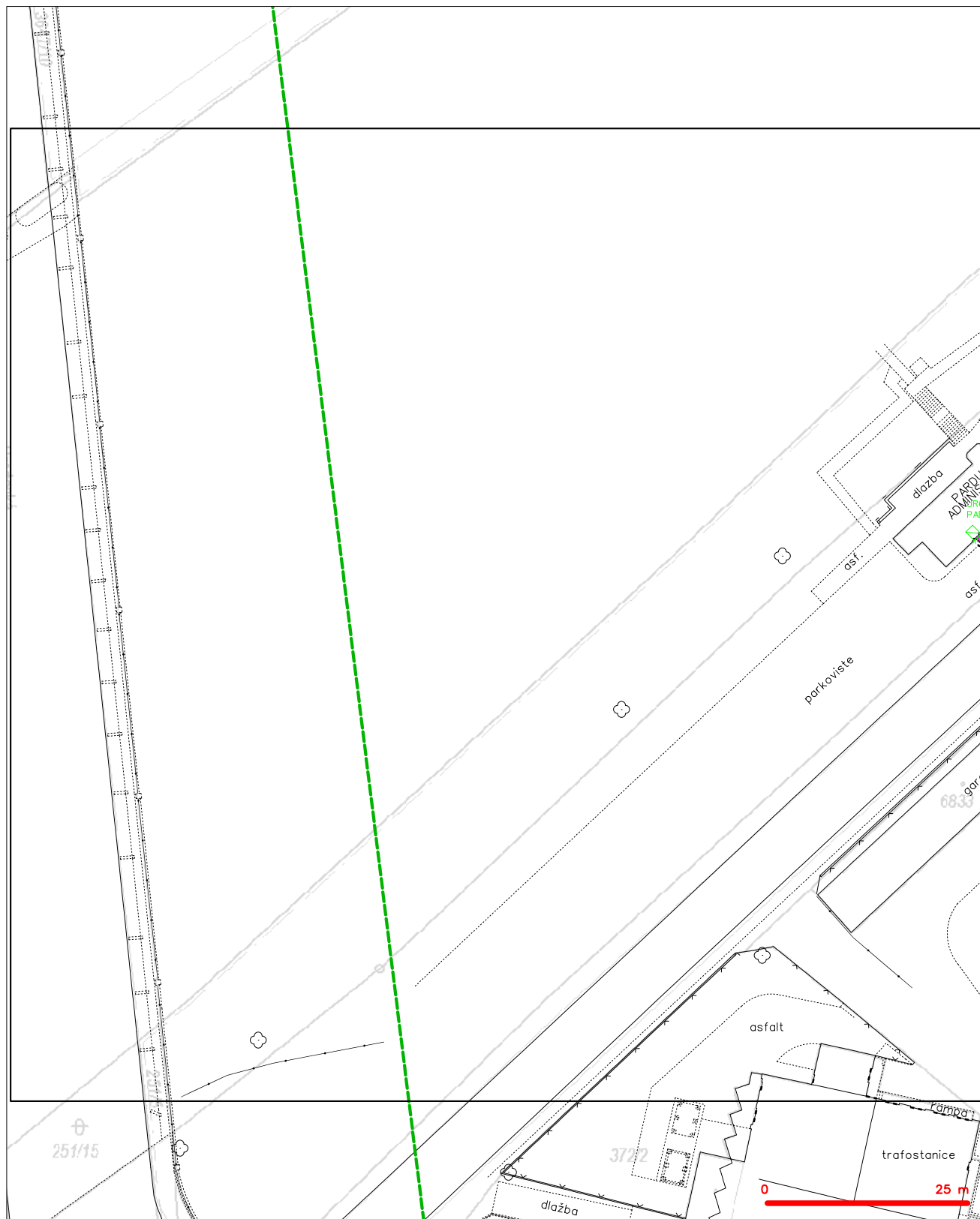
SITUAČNÍ VÝKRES - POLYGON 1, list kladu P1-2



LEGENDA

- | | | | |
|---|--|---|--|
| — | hranice zájmového území k vyjádření | — | nezaměřený průběh optického kabelu, HDPE trubky nebo souběh optického a metalického kabelu |
| — | NV přípojka, území s NV přípojkou CETIN | — | radiové síť, ochranné pásmo radiové sítě |
| — | zaměřený průběh metalického kabelu | — | nadzemní síť |
| — | zaměřený průběh optického kabelu, HDPE trubky nebo souběh optického a metalického kabelu | — | neprovozovaná síť |
| — | nezaměřený průběh metalického kabelu | — | podzemní síť cizí |
| — | nadzemní síť cizí | — | síť s NV |

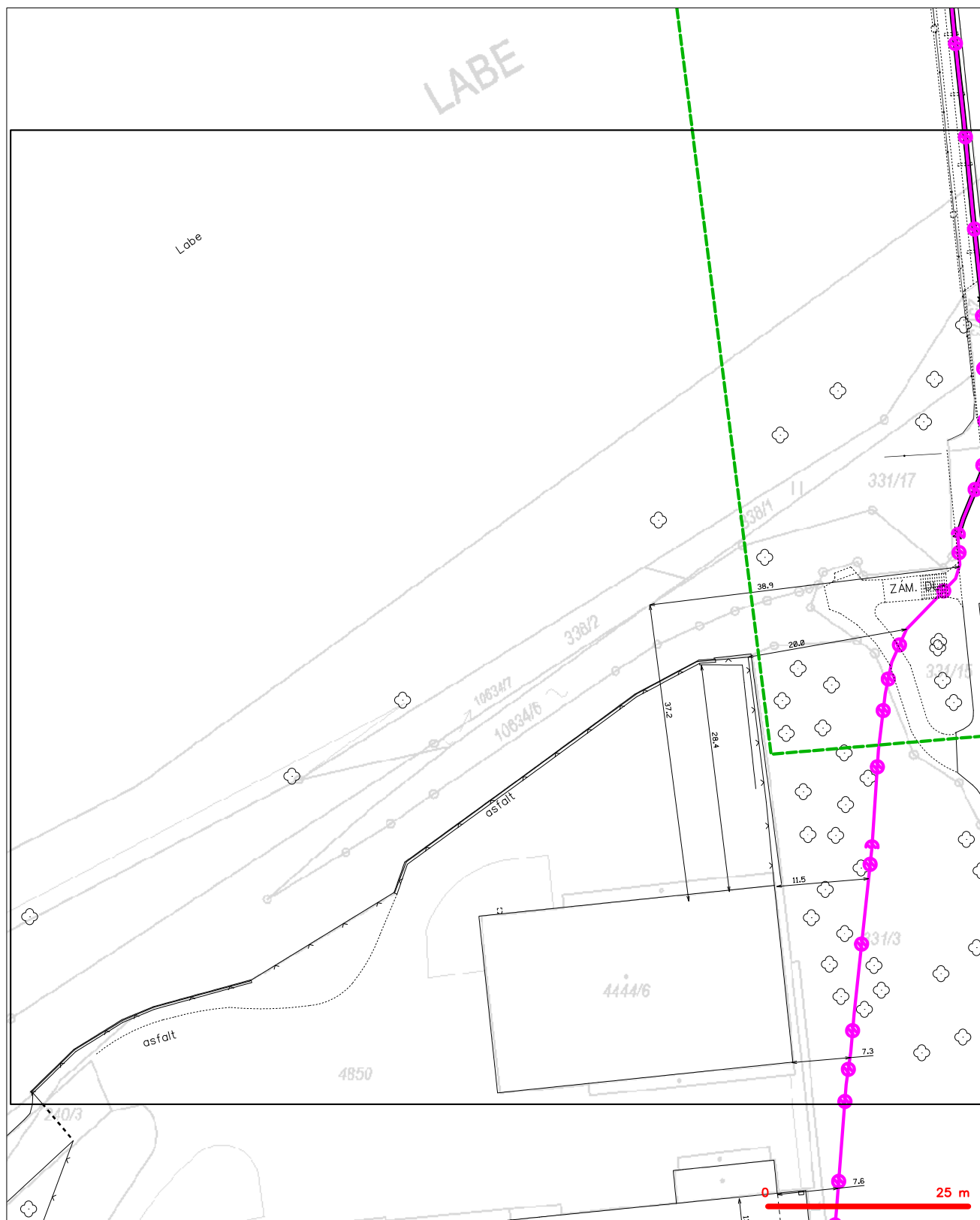
SITUAČNÍ VÝKRES - POLYGON 1, list kladu P1-3



LEGENDA

- | | | | |
|---|--|---|--|
| — | hranice zájmového území k vyjádření | — | nezaměřený průběh optického kabelu, HDPE trubky nebo součet optického a metalického kabelu |
| — | NV přípojka, území s NV přípojkou CETIN | — | radiové síť, ochranné pásmo radiové sítě |
| — | zaměřený průběh metalického kabelu | — | nadzemní síť |
| — | zaměřený průběh optického kabelu, HDPE trubky nebo součet optického a metalického kabelu | — | nagorovozované síť |
| — | nezaměřený průběh metalického kabelu | — | podzemní síť cizí |
| — | nadzemní síť cizí | — | síť s NV |











SITUAČNÍ VÝKRES - POLYGON 1, list kladu P1-4



LEGENDA

- | | | | |
|---|---|---|---|
| — | hranice zájmového území k vyjádření | — | nezaměřený průběh optického kabelu, HDPE trubky nebo spálený optického a metalického kabelu |
| — | NV přípojka, území s NV přípojkou CETIN | — | radové sítě, ochranné pásmo radové sítě |
| — | zaměřený průběh metalického kabelu | — | nadzemní sítě |
| — | zaměřený průběh optického kabelu, HDPE trubky nebo spálený optického a metalického kabelu | — | nagrovozované sítě |
| — | nezaměřený průběh metalického kabelu | — | podzemní sítě cizí |
| — | nadzemní sítě cizí | — | sítě s NV |

LEGENDA

- | | | | |
|---|---|---|---|
|  | hranice zdímového území k vyzdvoření |  | nezaměřený průběh optického kabelu, HDPE trubky |
|  | NN přípojka, území s NN přípojkou ČEZTN |  | nebo součástí optického a metalického kabelu |
| | zaměřený průběh metalického kabelu |  | radiové síť, ochranné pásmo radiové síť |
|  | zaměřený průběh optického kabelu, HDPE trubky | | nezaměřená síť |
|  | nebo součástí optického a metalického kabelu |  | nezaměřovaná síť |
|  | nezaměřený průběh metalického kabelu |  | podzemní síť číží |
| | nezaměřená síť číží | | síť s NN |



Investor:

Žadatel:

MDS projekt s.r.o.
Ing. Jana Vostrčilová
Försterova 175
56601 Vysoké Mýto

Vaše značka: **2208-20-4**

Číslo jednací: **VS/Šla/2021/2026**

Vyřizuje: **Romana Šlaisová**

Telefon: **+420 466 798 447**

E-mail: **romana.slaisova@vakpce.cz**

Název akce: Most ev.č. 324-018 P.Wonky, Pardubice

Druh žádosti o vyjádření k: **drobné stavby bez potřeby připojení na vodovod / kanalizaci**

Účel / upřesnění -
stanovisko pro: **sloučené řízení (územní + stavební)**

Zájmové území

Obec: **Pardubice**
Katastr: **Pardubice**

Datum vydání vyjádření: **13.08.2021**

Platnost tohoto vyjádření: **12 měsíců**

Oprava řeší stavební úpravy Wonkova mostu, který slouží pro převedení silnice II. třídy č. 324 přes vodní tok Labe. Stavební úpravy se týkají úpravy a vytvoření prostupů v nosné konstrukci, v místě závěrných zídek budou vybudovány revizní prostory a bude provedena výměna volného předpětí.

Na mostní konstrukci se nachází závěsné vodovodní potrubí litina DN 400. V případě, že dojde k zvedání mostu nebo zvýšeným vibracím a bude nutná odstávka potrubí, bude vše projednáno v předstihu s vedoucím provozu vodovodů - p. Vojtěchem.

Zasíláme orientační zákres vodovodního řadu ve správě VAK Pardubice v zájmovém území vč. "Obecných podmínek", jež jsou nedílnou součástí tohoto vyjádření.

Vyjádření je platné pouze pro zájmové území určené a vyznačené žadatelem a taktéž pro stanovený účel.

Toto vyjádření pozbývá platnosti:

- uplynutím doby platnosti vyjádření
- změnou rozsahu vyznačeného území
- změnou účelu vyjádření uvedeného v žádosti

Platnost tohoto vyjádření je jeden rok ode dne vydání.



VODOVODY A KANALIZACE PARDUBICE, a.s.

Teplého 2014, 530 02 Pardubice, Česká republika

IČO:60108631; OR KS V HK oddíl B, vložka 999

Přílohy:

počet příloh: 2

souborové přílohy:

- Situace.pdf (příloha vyjádření)
- Obecné podmínky (20190423).pdf (legenda/interní příloha)

VODOVODY A KANALIZACE
PARDUBICE, a.s.
Teplého 2014, 530 02 PARDUBICE
IČO 60 10 86 31 DIČ CZ60108631
OR KS HK, oddíl B, vložka 999
9

Romana Šlaisová

Vodovody a kanalizace Pardubice, a.s.

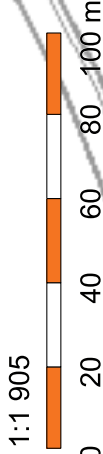
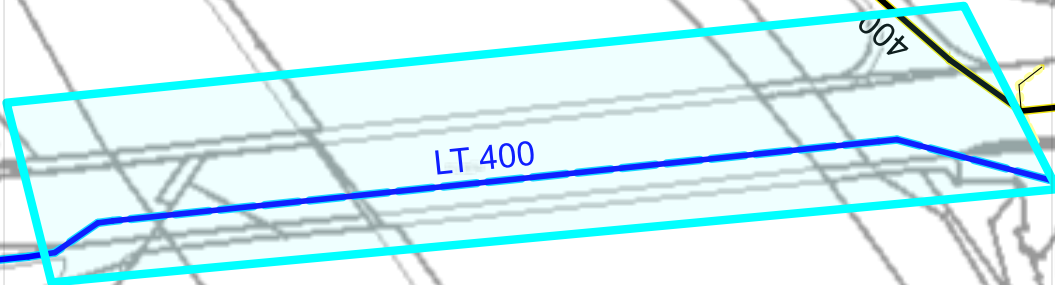
TEL. 466 798 447
FAX. 466 304 643
e-mail: vyjadreni@vakpce.cz
www.vakpce.cz

BANKOVNÍ SPOJENÍ
ČSOB, a.s.
17699313/0300

IČO
60108631

DIČ
CZ60108631

PARDUBICE



1:1 905

Vodovody a kanalizace Pardubice, a.s. (dále jen VAK) stanovuje pro žadatele tyto

Obecné podmínky

Tyto podmínky jsou nedílnou součástí vydaného vyjádření. Jednotlivé body podmínek mohou být ve vlastním vyjádření upřesněny, pak platí text v konkrétním vyjádření.

Není-li uvedeno jinak, vyjádření pozbývá platnosti:

- Uplynutím doby platnosti (1 rok, není-li ve vlastním vyjádření stanoveno jinak)
- Změnou rozsahu vyznačeného území
- Změnou stavby
- Změnou účelu vyjádření uvedeného v žádosti

1. Obecné informace a připomínky (vodovod / kanalizace, nové řady - připojení na stávající infrastrukturu)

- Návrh stavby bude respektovat „Technické standardy VAK“ které jsou zveřejněny na webových stránkách společnosti www.vakpce.cz.
- Přípojku k novému, či na základě stavebního povolení rekonstruovanému objektu, hradí investor (majitel) v plné výši a zůstává v jeho vlastnictví.
- Stavebník předloží zpracovanou projektovou dokumentaci, na základě které bude vydán souhlas k napojení.
- Jednotlivé stupně projektové dokumentace budou odsouhlaseny příslušným provozem nebo oddělením VAK.
- Vodovodní a kanalizační přípojka jsou povolovány příslušným stavebním úřadem na základě vydaného územního souhlasu.
- Před provedením vodovodní / kanalizační přípojky stavebník vyplní žádost ke zřízení a předloží podklad pro uzavření smlouvy na odběr vody a odvádění odpadních vod
- Před zahájením prací provede VAK na základě objednávky vytýčení trasy vodovodního / kanalizačního potrubí a souvisejících zařízení –

• provoz vodovodů Pardubice	466 798 422	(426,424,425)
• provoz kanalizací Pardubice	466 798 433	(431)
• provoz Přelouč	466 959 113	(114)
• provoz Holice	466 920 523	(492)
- Stavebník prokazatelně seznámí pracovníky provádějící zemní práce s vytýčenou trasou a umístěním zařízení ve správě VAK a s podmínkami práce v jejich blízkosti.
- V případě odhalení zařízení ve správě VAK přizve stavebník pracovníky VAK ke kontrole a k odsouhlasení dalších prací.
- Při **poškození zařízení** ve správě VAK je zodpovědná osoba nebo organizace povinna tuto skutečnost neprodleně ohlásit VAK – dispečink 720 472 454.
- Dojde-li k poškození zařízení ve správě VAK, budou veškeré práce spojené s jeho opravou hrazeny investorem.
- Stavba bude respektovat minimální ochranné pásmo (OP) vodovodu / kanalizace, které je vymezeno vodorovnou vzdáleností od vnější stěny potrubí nebo objektu na potrubí po každé straně do průměru 500 mm včetně 1,5 m a od průměru 500 mm 2,5 m. Při hloubce uložení potrubí větší než 2,0 m se šíře OP zvyšuje o 1 m po každé straně konstrukce potrubí. V případě kanalizačních kmenových sběračů, nadregionálních a zásobních vodovodních řadů je stanovena šíře OP individuálně a bude uvedena ve vlastním vyjádření.
- Používání mechanizace bude v ochranném pásmu omezeno. Pro hutnění může být použit pouze statický válec, beranění nelze provádět. Umísťování konstrukcí (sloupy, základy apod.) a vysazování zeleně v ochranném pásmu bude omezeno a dohodne se způsob provedení a opatření.
- Kabel / plynovodní potrubí bude v místě křížení s vodovodem uložen do chráničky a tato se provede v délce 1 m od vnějšího obrysu vodovodního potrubí po obou stranách.
- Při souběhu a křížení kabelu/plynovodního potrubí budou dodrženy minimální odstupové vzdálenosti stanovené normou „Prostorové uspořádání sítí technického vybavení“ (ČSN 73 6005).
- Vodovodní / kanalizační a související zařízení nebude po provedení stavby trvale zapláceno nebo jiným způsobem znepřístupněno.

- q. Veškeré kanalizační poklopy a kryty šoupátek, které budou stavbou dotčeny, musí být na náklady investora osazeny do úrovně budoucí nivelety.
- r. Na hydranty, kryty šoupat a kanalizační poklopy nesmí být ukládán materiál z výkopu - tyto prvky musí být po celou dobu výstavby zabezpečeny proti poškození např. pohybem stavební mechanizace a vozidel.
- s. Během stavby nesmí dojít k omezení přístupu ani příjezdu k vodovodnímu a kanalizačnímu rozvodu a zařízení, jejichž provozuschopnost nesmí být stavbou ohrožena. Stavební materiál bude ukládán mimo ochranné pásmo vodovodu.
- t. V rámci stavby bude zajištěna účast technika VAK při kontrole před zásypem. Termín dohodne stavebník s VAK viz. kontakt shora

2. Vodovodní přípojka - obecné a technické podmínky

- a. Dimenze a materiál vodovodní přípojky bude uveden ve vlastním vyjádření.
- b. Jednotlivé vodovodní přípojky budou ukončeny vodoměrnou sestavou umístěnou buď v plastové, zděné nebo betonové vodoměrné šachtě (dále jen VŠ) (při hranici parcely) nebo uvnitř RD na přístupném a temperovaném místě.
- c. Vodoměrná šachta musí být zabezpečena proti vniknutí nečistot, podzemní a povrchové vody a její vystrojení včetně vodoměru musí být ochráněno proti mrazu. Dále musí být šachta opatřena stupadly nebo žebříkem a vstup do ní opatřen lehkým poklopem.
- d. Vodovodní přípojka a následně vnitřní instalace nesmí být propojena s potrubím z jiného zdroje vody, než je vodovod pro veřejnou potřebu. (Zákon č.274/2001 Sb., § 11)
- e. Montáž vodovodní přípojky, dodávku materiálu a osazení vodoměru provede na základě "Objednávky na zřízení vodovodní přípojky" příslušný provoz VAK
- f. Současně s "[Objednávkou na zřízení vodovodní přípojky](#)" je nutné dodat "[Podklad pro uzavření smlouvy na odběr vody a odvádění odpadních vod](#)".
- g. Veškeré výkopové práce, podsyp, obsyp, zához a povrchové úpravy si zajišťuje a provádí investor, popř. stavebník na své náklady
- h. Pokud bude zřizovaná vodovodní přípojka napojena do vodoměrné šachty na omezenou dobu, projedná odběratel s technikem VAK podmínky pro následné prodloužení přípojky a přemístění vodoměru z šachty do objektu žadatele. Dodávku materiálu a zhotovení provede na základě objednávky příslušný provoz VAK.
- i. U nově zřizovaných přípojek bude VAKu předáno geodetické zaměření.

3. Kanalizační přípojka gravitační - obecné a technické podmínky

- a. Dimenze a materiál kanalizační přípojky bude uveden ve vlastním vyjádření.
- b. Otvor do veřejné kanalizace bude proveden navrtáním (nikoli vybouráním) do horní třetiny stoky, vysazená odbočka včetně těsnícího prvku bude osazena tak, aby nedocházelo k pronikání balastních vod a písků do kanalizace.
- c. Minimální profil kanalizační přípojky je DN 150 mm.
- d. Minimální sklon kanalizační přípojky je 2%, a po celé délce plynulý a jednotný.
- e. Na pozemku majitele bude na přípojce vybudována čistící šachta min. DN 400mm.
- f. Práce související s napojením kanalizační přípojky na kanalizační potrubí je oprávněn provádět pouze provozovatel kanalizace, nebo jím (případně vlastníkem) odsouhlasená osoba. V každém případě musí být provozovatelem předem odsouhlasen způsob a postup napojení a použitá technologie a materiál.
- g. Před provedením hutněního obsypu napojení do veřejné kanalizace a části přípojky uložené na veřejném prostranství bude přizván technik VAK, který na základě prohlídky odsouhlasí napojení přípojky pro účel kolaudace stavby a následného zajištění provozu ve smyslu zák.274/2001.
- h. Po odborném provedení kanalizační přípojky bude vyplněna "[Příhláška k napojení](#)".
- i. U nově zřizovaných přípojek bude VAKu předáno geodetické zaměření.

4. Kanalizační přípojka tlaková - obecné a technické podmínky

- a. Domovní čerpací šachta (dále jen DČŠ) včetně rozvaděče bude umístěna při vstupu na parcelu. Plocha kolem DČŠ bude upravena pro případné zásahy a servis provozovatele. Pro čerpání bude použita čerpací technika dle příslušných standardů VAK.

- b. Úsek vnitřní splaškové kanalizace napojené na DČŠ bude provedena jako vodotěsný min. DN 150 se sklonem min. 2% - doporučený materiál PP (polypropylén) nebo plnostěnný PVC, musí splňovat kruhovou tuhost min. SN 10 kN/m².
- c. Do vnitřní kanalizace nebudou vypouštěny dešťové a balastní vody.
- d. Napojení DČŠ na rozvody elektrické energie se provede z vnitřních rozvodů nemovitosti.
- e. Napojení DČŠ na výtlač tlakové kanalizace bude provedeno podružným řadem (přípojkou) z materiálu PE 100 SDR 11 s hnědým pruhem v dimenzi d 40 provedením navrtávky nebo vysazením odbočky.
- f. Na podružném tlakovém řadu bude umístěn uzávěr se zemní soupřavou.
- g. Instalaci DČŠ, její technologie, elektro a připojení na tlakovou kanalizaci provede odborná firma včetně zajištění potřebných revizí a zkoušek.
- h. Prováděcí dokumentace připojení na tlakovou kanalizaci bude před stavbou odsouhlasena VAK a podle potřeby konzultována s pracovníky provozu kanalizací.
- i. Před provedením hutněního obsypu napojení do veřejné kanalizace a části přípojky uložené na veřejném prostranství bude přizván technik VAK, který na základě prohlídky odsouhlasí napojení přípojky pro účel kolaudace stavby a následného zajištění provozu ve smyslu zák.274/2001.
- j. Po odborném provedení kanalizační přípojky bude vyplněna „[Příhláška k napojení](#)“.
- k. U nově zřizovaných přípojek bude VAKu předáno geodetické zaměření.

5. Legenda grafiky

	VODOVODNÍ ŘAD
	VODOVODNÍ PŘÍPOJKA
	GRAV. STOKA KANALIZACE NEROZLIŠENÉ
	GRAV. STOKA KANALIZACE JEDNOTNÉ
	GRAV. STOKA KANALIZACE DEŠŤOVÉ
	GRAV. STOKA KANALIZACE SPLAŠKOVÉ
	POTRUBÍ TLAK. KANALIZACE SPLAŠKOVÉ
	PŘÍPOJKA KANALIZACE NEROZLIŠENÉ
	PŘÍPOJKA KANALIZACE JEDNOTNÉ
	PŘÍPOJKA KANALIZACE DEŠŤOVÉ
	PŘÍPOJKA KANALIZACE SPLAŠKOVÉ
	PŘÍPOJKA TLAK. KANALIZACE SPLAŠKOVÉ
	ELEKTRICKÉ VEDENÍ PODZEMNÍ
	ELEKTRICKÉ VEDENÍ NADZEMNÍ

Vaše značka: 20-2208-4

Naše značka: 229/21

Vyřizuje: Miloslav Houdek

Telefon: 724303244

Fax: 467043854

E-mail: mhoudek@eop.cz

Datum: 19.8.2021

MDS projekt, s.r.o.
Forsterova 175
566 01 Vysoké Mýto

vyjádření k existenci sítí a k projektové dokumentaci pro územní a stavební řízení

Název stavby	Most ev.č.324-018 P.Wonky, Pardubice
Projektant	MDS projekt, s.r.o.
Předložená část PD (SO)	Souhrnná technická zpráva, koordinací výkres, podélný a příčný řez
Číslo projektu	2208-20-4
Datum zpracování PD	10/2020
Stupeň projektu	DUSP+PDSP
Investor	Správa a údržba silnic Pardubického kraje
Číslo vyjádření EOP:	229/21

K výše uvedené projektové dokumentaci uvádíme:

V zájmovém území **dojde ke styku** se zařízením v majetku Elektrárny Opatovice, a.s. (dále jen EOP)

- **primární potrubí 2xDN500**
- **sdělovací vedení**

Při realizaci uvedené stavby je nutno dodržet následující podmínky:

- Při provádění prací v ochranném pásmu rozvodného tepelného zařízení dle zákona č. 458/2000 Sb. v platném znění, § 87, nesmí dojít k ohrožení zařízení v majetku EOP, jeho spolehlivosti a bezpečnosti provozu. **Ochranné pásmo rozvodného tepelného zařízení činí 2,5 m po stranách krajního vedení.**
- V ochranném pásmu rozvodného tepelného zařízení v majetku EOP nesmí být umístěno složiště materiálu, zřízeno zařízení staveniště nebo odstavována stavební technika
- Pracovníci, kteří budou provádět zemní práce, musí být prokazatelně seznámeni s polohou sítí v majetku EOP. Zemní práce do vzdálenosti 1 m od zařízení musí být prováděny ručně.
- V případě změny projektové dokumentace je nezbytné vyžádat si nové vyjádření k projektové dokumentaci.
- Při souběhu a křížení musí být vzhledem k stávajícímu energetickému zařízení EOP dodrženy minimální vzdálenosti v souladu s ČSN 736005. Křížení inženýrských sítí provádět zásadně kolmo na zařízení EOP. Křížující sítě uložit v místech křížení do chrániček.
- **Před zahájením prací v blízkosti uvedených podzemních sítí je nutné tyto sítě nechat vytyčit – vytyčení je nutné objednat nejméně 3 pracovní dny předem na tel. 467 043 813, 724303244 nebo 800 100 841 (dispečer EOP).**

- Dojde-li v souvislosti s činností stavebníka k poškození zařízení v majetku EOP, je stavebník povinen neprodleně informovat dispečera EOP na tel. 800 100 841.
- Před záhozem výkopu musí být přizván zástupce EOP, který toto vyjádření vydal. Ten zajistí provedení kontroly, zda nedošlo během zemních prací k viditelnému poškození uvedeného zařízení. O provedené kontrole bude sepsán zápis.
- Nebudou-li dodrženy podmínky požadované v tomto vyjádření, bude stavební činnost, příp. úpravy terénu, prováděné třetími osobami v ochranném pásmu zařízení dle Zákona 458/2000 Sb. v platném znění považována za činnost vykonávanou bez souhlasu majitele zařízení. V případě vzniku škody v důsledku porušení těchto podmínek bude viník povinen uhradit provozovateli zařízení veškeré vzniklé škody.
- **Přeložka sdělovacího vedení EOP bude provedena podle schválené projektové dokumentace pro provádění stavby předem odsouhlasené ze strany EOP a v souladu s povolením stavby.**
- **Při změně nebo po dokončení dalšího stupně projektové dokumentace požaduje EOP tuto předložit k opětovnému odsouhlasení.**
- **Při dodržení výše stanovených podmínek proti uvažované akci nemáme námitek a všechny ostatní požadavky jsou uvedeny ve smlouvě na přeložku, která musí být s EOP uzavřena před zahájením prací.**

Platnost tohoto vyjádření je 6 měsíců od data jeho vydání. Podmínky tohoto vyjádření požadujeme zapracovat do stavebního povolení.


 Elektrárny Opatovice a.s.
 distribuce tepla (3)
 Opatovice nad Labem
 532 13 Pardubice 2

Vaše značka: žádost

Naše značka: 221/21

Vyřizuje: Miloslav Houdek

Telefon: 724303244

Fax: 467043854

E-mail: mhoudek@eop.cz

Datum: 12.8.2021

CTI PROJEKT
V.Nezvala 1329
565 01 Choceň

Vyjádření k přeložce sdělovacího vedení Elektrárny Opatovice, a.s.

Název stavby	Most Pavla Wonky ev.č. 324-018 Pardubice
Projektant	CTI PROJEKT
Předložená část PD (SO)	SO 456 - sdělovací vedení Elektrárny Opatovice..
Číslo projektu	2208-20-4
Datum zpracování PD	10/2020
Stupeň projektu	DUSP
Investor	Správa a údržba silnic Pardubického kraje
Číslo vyjádření EOP:	221/21

K výše uvedené projektové dokumentaci uvádíme tyto připomínky:

- Před zahájením realizace přeložky bude uzavřena písemná smlouva o realizaci přeložky mezi investorem stavby a Elektrárnou Opatovice, a.s. (dále jen EOP), která bude specifikovat podrobnosti jejího provedení (termíny provedení, zhotovitele, dokumentaci pro předání přeložky, technický dozor na stavbě apod.). Bez uzavření této smlouvy nesmí investor realizaci přeložky zahájit. Přeložka bude dle § 86 zákona č. 458/2000 Sb., energetického zákona, v platném znění, provedena na náklady toho, kdo potřebu přeložky vyvolal.
- Realizace veškerých přeložek, které mají dopad na dodávku tepla, bude provedena v mimotopném období, tj. vždy v období červen-srpen.
- Žádáme předložit další stupeň projektové dokumentace k odsouhlasení.
- S navrženým řešením přeložky souhlasíme, za předpokladu splnění výše popsaných požadavků, dodržení požadavků technických přípojovacích podmínek EOP (<http://www.eop.cz/pripojovaci-podminky>) a zákona č. 406/2000 Sb., o hospodaření energií, ve znění pozdějších předpisů a zákona č. 458/2000 Sb., energetického zákona, v platném znění.

Platnost tohoto vyjádření je 6 měsíců od data jeho vydání. Podmínky tohoto vyjádření požadujeme zpracovat do stavebního povolení.

Elektrárny Opatovice a.s.
distribuce tepla (3)
Opatovice nad Labem
532 13 Pardubice 2

Elektrárny Opatovice, a.s., Opatovice nad Labem, 532 13 Pardubice 2

Společnost je zapsána v obchodním rejstříku vedeném Krajským soudem v Hradci Králové, v oddílu B., vložce 584.

Telefon: *466 843 111, *467 043 111

Fax: *466 536 030

IČO: 45534292

DIČ: CZ45534292

Bankovní spojení:

KB Pardubice 3607561/0100



Souhlasíme s projektovou dokumentací ve stupni DUSP 10-2020

akce: MOST PAVLA WONKY EV.Č. 324-018 PARDUBICE

objekt: SO 452 - SDĚLOVACÍ VEDENÍ EDERA GROUP A.S.

investor: SPRÁVA A ÚDRŽBA SILNIC PARDUBICKÉHO KRAJE

Digitálně podepsal
Antonín Mlejnek
DN: c=CZ,
2.5.4.97=NTRCZ-27461254,
o=EDERA Group a.s.,
ou=02, cn=Antonín
Mlejnek, sn=Mlejnek,
givenName=Antonín,
serialNumber=P72693

MDS projekt s.r.o.
Försterova 175
56601 Vysoké Mýto

Váš dopis značky / ze dne	Naše značka	Vyřizuje	Místo odeslání / dne
2208-20-4 / 02.07.2021	UPTS/OS/279593/2021	Ing. Jiří Majzner	Praha / 13.07.2021

Věc: Vyjádření k existenci podzemních sítí spol. České Radiokomunikace, a.s.

Účel: Spojené územní a stavební řízení

Akce: Most ev.č. 324-018 P.Wonky, Pardubice

Oznamujeme Vám, že při realizaci Vaší stavby **DOJDE** ke styku s podzemním telekomunikačním vedením a zařízením sdělovací sítě Českých Radiokomunikací, a.s.

Provádění prací v blízkosti našich telekomunikačních vedení a zařízení povolujeme za těchto podmínek:
Při provádění zemních nebo jiných prací, které mohou ohrozit podzemní telekomunikační vedení a zařízení v blízkosti těchto vedení a zařízení, jste povinni podle § 101, odst. 2, zákona č. 127/2005 Sb. v platném znění o elektronických komunikacích učinit veškerá opatření, aby nedošlo k poškození telekomunikačních vedení a zařízení těmito pracemi, zejména tím, že:

- nejméně 15 dní předem uvědomíte České Radiokomunikace, a.s. o zahájení prací. Oznámení o zahájení prací bude zasláno el. poštou na e-mailovou adresu: ochranasiti@radiokomunikace.cz, v kopii na adresu popelka@vegacom.cz. V předmětu zprávy bude uvedeno „č.j. tohoto stanoviska_Oznámení zahájení prací“.
- Podklady k průběhu trasy kabelů ČRa jsou k dispozici na objednávku u firmy Vegacom, a.s. na e-mailové adrese geo@vegacom.cz. Objednávka musí obsahovat č.j. vyjádření a datum jeho vydání.
- před zahájením prací necháte vytyčit polohu podzemního telekomunikačního vedení a zařízení přímo ve staveništi a jeho blízkém okolí. **Vytyčení** objednejte nejméně 14 dní předem u pracovníka firmy Vegacom, a.s.; kontaktní osobou je **Ing. Marek Vitula** tel. **603 855 225**. Objednávka musí obsahovat č.j. vyjádření a datum jeho vydání.
- prokazatelně seznámíte pracovníky, kteří budou provádět práce, s polohou tohoto vedení (zařízení).
- upozorníte organizaci, provádějící práce na možnou polohovou odchylku 30 cm ve všech směrech od polohy udávané výkresovou dokumentací.
- upozorníte pracovníky, aby dbali při pracích v těchto místech největší opatrnosti, nepoužívali zde nevhodné nářadí, a aby ve vzdálenosti 1,5 m po každé straně od vyznačené trasy vedení (zařízení) nepoužívali žádné mechanizační prostředky (hloubící stroje, sbíječky apod.).
- po dobu výstavby učiníte veškerá nezbytná opatření, vedoucí k zamezení možného poškození podzemního telekomunikačního vedení a zařízení přejezdem stavební techniky a to i na přístupových trasách ke staveništi, (např. krytí betonovými panely, ocelovými pláty apod.).
- nad telekomunikačním vedením (zařízením) budete dodržovat zákaz skládek a budování zařízení, které by k nim znemožňovalo přístup.
- zajistíte, aby odkryté telekomunikační vedení (zařízení) bylo řádně zabezpečeno proti poškození a to nejen při provádění prací, ale i před poškozením třetími osobami.
- dohlédněte, aby organizace provádějící práce zhutnila zeminu pod kabelem a vyzvala pracovníka firmy Vegacom, a.s. pana **Václava Popelku** tel. **266 005 615**, nebo **603 855 615** k provedení kontroly před zakrytím kabelu. Ten ověří, jestli není vedení (zařízení) viditelně poškozeno, a jestli byly dodrženy stanovené podmínky a následně vydá souhlas k záhozu. Ke kontrole vyzvete prosím 14 dní před požadovaným termínem.
- zajistíte, aby při křížení nebo souběhu s podzemními telekomunikačními vedeními (zařízeními) byla dodržena ČSN 73 60 05 (Prostorová úprava vedení technického vybavení) a aby bylo ohlášeno neprodleně každé poškození podzemního telekomunikačního vedení (zařízení) organizaci, která vydala toto vyjádření.

l) při křížení komunikace musí být vedení uloženo do chrániček (betonové žlaby) s přesahem 1m na každou stranu komunikace.

m) bez souhlasu Českých Radiokomunikací, a.s. nebudete snižovat vrstvu zeminy nad a pod telekomunikačním vedením (zařízením).

n) písemně ohlásíte ukončení prací organizaci, která vydala toto vyjádření.

o) pokud při realizaci stavby dojde v místě dotčení našich sítí ke změně polohopisu (zpevněné plochy, vjezdy atd.), je investor povinen předat Českým Radiokomunikacím, a.s. geodetické zaměření skutečného stavu telekomunikačního vedení (zařízení) včetně aktuálního polohopisu.

U staveb vyžadujících **dodatečnou ochranu** (např. při křížení vedení komunikací, zpevněnými plochami, plynovodem, apod.) nebo překládku podzemního telekomunikačního vedení Českých Radiokomunikací, a.s. je stavebník povinen ihned kontaktovat pracovníky odd. Ochrany sítí Českých Radiokomunikací.

Pokud by bylo třeba manipulovat s vedením Českých Radiokomunikací, a.s., nebo je překládat, je akreditovanou organizací pro takové práce společnost Vegacom a.s., u níž je třeba práce objednat.

Upozorňujeme, že nedodržení těchto podmínek je porušením právní povinnosti podle § 101 zákona č. 127/2005 Sb. a o změně dalších zákonů v platném znění.

Toto vyjádření platí pro rozsah uvedených prací. Pozbývá platnosti, jestliže se nezačne se stavebními pracemi uvedené stavby do jednoho roku od jeho vydání. Při žádosti o změnu nebo prodloužení územního rozhodnutí (stavebního povolení) je nutno požádat České Radiokomunikace o nové vyjádření o existenci podzemních telekomunikačních vedení a zařízení.

**Případné poškození kabelu stavebník okamžitě nahlásí na HOTLINE firmy Vegacom:
tel. 251 004470, fax.251 004480 s nepřetržitou službou.**

S pozdravem

Za správnost:


České Radiokomunikace a.s.
Skokanská 2117/1
169 00 Praha 6
(53)

Simona Hulíková
Specialista ochrany sítě

Příloha: Daňový doklad, trasa ČRa

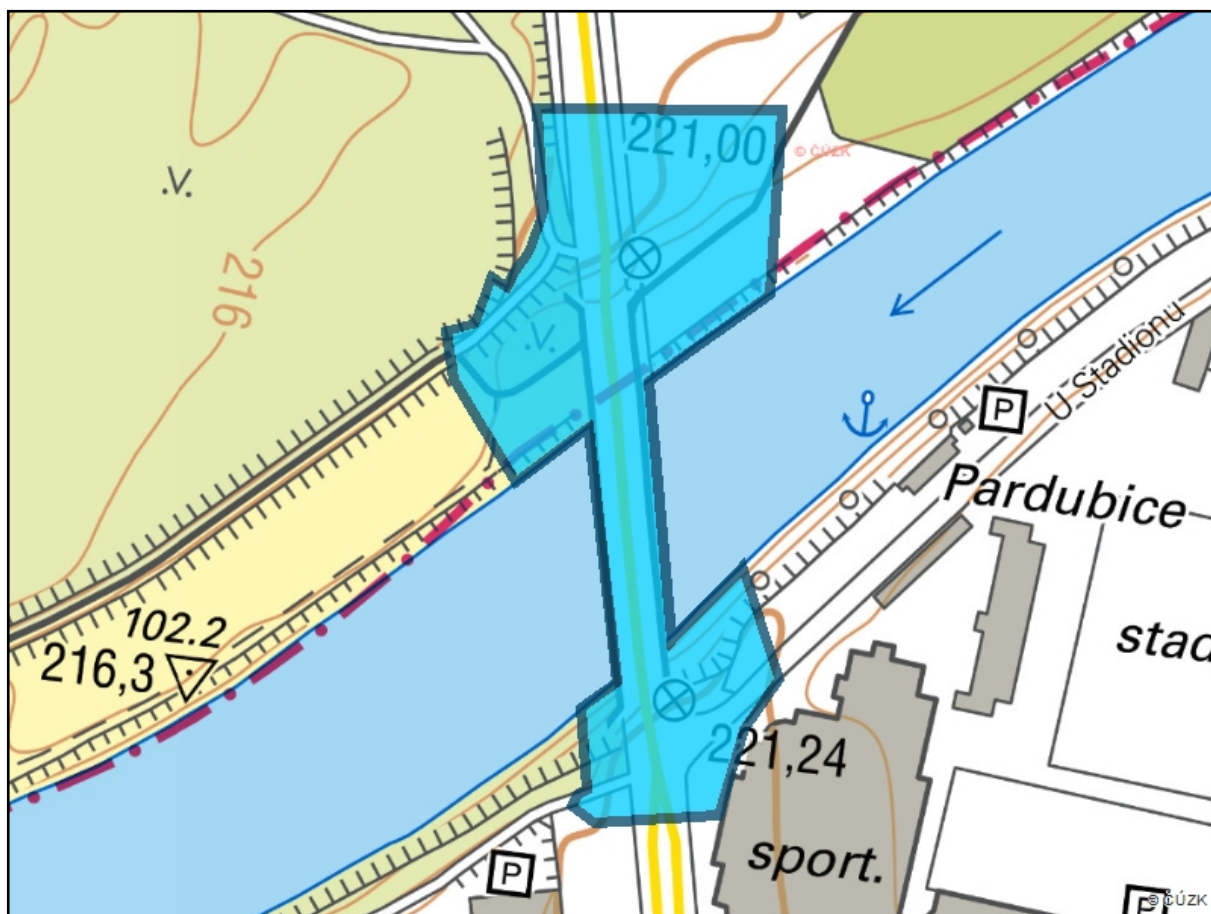
Platnost tohoto vyjádření je jeden rok od data vystavení, tj. do 13.07.2022

PIN: 7405

Úhradu částky za vyjádření proveďte na účet Českých Radiokomunikací, a.s. Číslo účtu Českých Radiokomunikací, a.s. vč. variabilního symbolu naleznete na přiloženém Zjednodušeném daňovém dokladu.

Žádost č. j. UPTS/OS/279593/2021

Zájmové území



Poznámka: Upozorňujeme Vás, že toto stanovisko **NELZE** uplatnit pro umístění a provoz větrných elektráren.

DETAIL ŽÁDOSTI Č. 279593/2021

STAV ZPRACOVÁNÍ: Odesláno

PŘEDMĚT ŽÁDOSTI

Vaše značka	2208-20-4	Název stavebního záměru
Účel vyjádření	Spojené územní a stavební řízení	Most ev.č. 324-018 P.Wonky, Pardubice
Druh stavby	Komunikace, mosty, chodníky,	Stručný popis záměru
zpevněné plochy, parkovací stání, protihlukové stěny, žel. tratě		Oprava řeší stavební úpravy stávajícího mostu, který slouží pro převedení silnice II. třídy č. 324 přes vodní tok Labe. Stavební úpravy se týkají úpravy a vytvoření prostupů v nosné konstrukci, v místě závěrných zídek budou vybudovány revizní prostor

ÚDAJE O STAVEBNÍKOVÍ

Název	MDS projekt s.r.o.
IČ	27487938
Divize	
Ulice	Försterova
Č. popisné	175
Obec	Vysoké Mýto
PSČ	56601

ÚDAJE O ŽADATELI

Titul	Ing.
Jméno	Jana
Příjmení	Vostrčilová
Telefon	774743926
Telefon2	
Email	vostrcilova@mdsprojekt.cz

FAKTURAČNÍ ÚDAJE PLÁTCE VYJÁDŘENÍ

Plátce	Právníká osoba	Ulice	Försterova
Název	MDS projekt s.r.o.	Č. popisné	175
IČ	27487938	Obec	Vysoké Mýto
Divize		PSČ	56601

ZPŮSOB DORUČENÍ

Způsob doručení	Elektronicky
Typ adresy	Shodná
Typ	Fyzická osoba

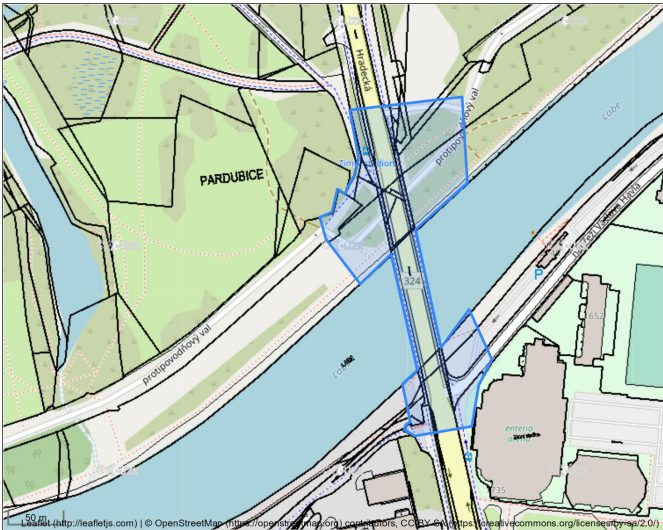
DOPLŇUJÍCÍ INFORMACE

Digitální dokumentace	Ano
Emailová adresa	vostrcilova@mdsprojekt.cz
Formát dat	DWG

PŘÍLOHY

C3-KOORDINACNI-SITUACNI-VYKRES.pdf (/SSOS/Uploads /data/4426817d8b6e4c28b98d471f36aadca1/prilohy/C3-KOORDINACNI-SITUACNI-VYKRES.pdf)

ZÁJMOVÉ ÚZEMÍ



Vyřizuje: Dundáček Petr

E-mail: petr.dundacek@t-mobile.cz

Číslo jednací: **E41288/21**

MDS projekt s.r.o.
Ing. Jana Vostrčilová
Försterova č.p.175
56601 Vysoké Mýto

V Praze dne: **16.8.2021**

Vyjádření a stanovení podmínek pro udělení souhlasu s umístěním stavby v ochranném pásmu sítě technické infrastruktury (TI) společnosti T-Mobile Czech Republic a.s.

Vydané podle § 101 ZÁKONA Č. 127/2005 Sb., o elektronických komunikacích a o změně některých souvisejících zákonů (zákon o elektronických komunikacích – dále jen ZEK), ve znění pozdějších předpisů a §161 zákona č. 183/2006 Sb., o územním plánování a stavebním řádu (stavební zákon) či dle dalších příslušných právních předpisů

Věc: Most ev.č. 324-018 P.Wonky, Pardubice

Stupeň: Sloučené územní a stavební řízení

V dané lokalitě se nachází technická infrastruktura (TI) společnosti **T-Mobile Czech Republic a.s. (TMCZ)**, která je nezbytná pro provoz elektronického zařízení veřejné telekomunikační sítě.

Dle předložené dokumentace dojde ke kolizi s TI typu:

Druh TI	TI v kolizi	Příloha
Optické trasy	Ano	V případě kolize postupujte podle instrukcí v příloze č.3
Mikrovlnné (MW) spoje	Ne	V případě kolize postupujte podle instrukcí v příloze č.4
Elektropřipojky (vedení NN)	Ne	V případě kolize postupujte podle instrukcí v příloze č.5
Základnové stanice	Ne	V případě kolize postupujte podle instrukcí v příloze č.6
Body sítě	Ne	V případě kolize postupujte podle instrukcí v příloze č.6

Při splnění podmínek uvedených v přílohách podle druhu kolize s TI souhlasí společnost T-Mobile Czech Republic a.s. s výstavbou v zájmovém území.

Nedodržení těchto podmínek je hrubým porušením právních povinností podle zákona 127/2005 Sb., o elektronických komunikacích.

V případě, že stavebník poškodí TI v majetku nebo správě TMCZ, vzniká TMCZ právo na náhradu škody.

Toto stanovisko má platnost 1 rok a nelze prodloužit. Po uplynutí platnosti zadejte žádost o nové stanovisko na: <https://ochranasiti.t-mobile.cz/vyjadreni/>

T-Mobile
T-Mobile Czech Republic a.s.
Tomáškovy 2144/1
148 00 Praha 4
IČ 649 49 681, DIČ CZ64949681



Ochrana sítí
Technologický úsek

Příloha č. 1

Rekapitulace žádosti o vyjádření k existenci sítě elektronických komunikací

Číslo žádosti: **E41288/21**

Název stavby /akce: **Most ev.č. 324-018 P.Wonky, Pardubice**

Datum podání žádosti: **16.8.2021**

Důvod žádosti: **Sloučené územní a stavební řízení**

Popis jiného důvodu žádosti:

Poznámka: **Realizace dané akce je možná pouze za podmínky přeložení vašeho zařízení. Projektová dokumentace přeložky vám byla předložena k odsouhlasení samostatně firmou Ing. Stanislav Marhold, CTI PROJEKT. Touto cestou Vás žádáme o vyjádření k celé projektové dokumentaci sloužící ke společnému územnímu a stavebnímu řízení.**

Žadatel

Firma / organizace: **MDS projekt s.r.o.**

IČ: **27487938**

DIČ:

Kontaktní osoba: **Ing. Jana Vostrčilová**

Adresa: **Försterova č.p.175**

Město / obec: **Vysoké Mýto**

PSČ: **56601**

Stát:

E-mail: **vostrcilova@mdsprojekt.cz**

Telefonní číslo: **774743926**

Stavebník

Firma / organizace: **Správa a údržba silnic Pardubického kraje**

Kontaktní osoba: **Ing. Kristýna Malinská**

Adresa: **č.p.98**

Město / obec: **Pardubice**

PSČ: **53353**

Stát:

E-mail: **kristyna.malinska@suspk.cz**

Telefonní číslo: **724946065**

Stavba

Výška nad terénem (metry): **5 m**

Projektant: **Ing. Ondřej Jetmar**

Druh stavby: **Dopravní infrastruktura - komunikace, chodníky, cyklostezky apod**

Hodnota projektu: **10 mil. Kč**

Měsíc zahájení stavby: **02/2022**

Měsíc ukončení stavby: **12/2022**

Odeslání stanoviska

E-mail: **vostrcilova@mdsprojekt.cz**

Příloha č. 2

Situační plánek podzemních sítí

Zájmová oblast zadaná žadatelem

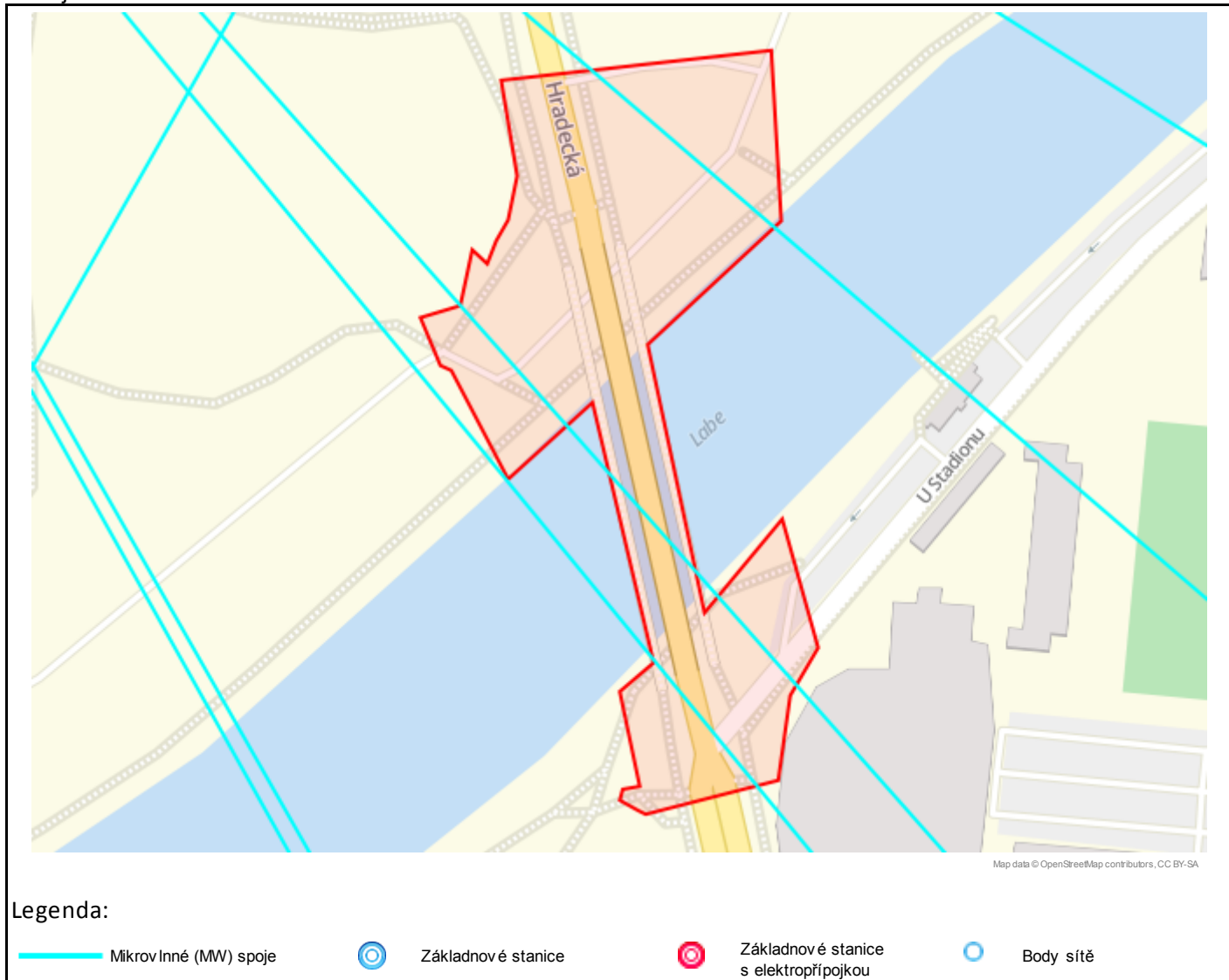


Jestliže zaměření kabelové trasy v příloze není, tak v elektronické podobě neexistuje a bude nutné vytýčení na náklady investora.

V další komunikaci nebo požadavku doplňujících dotazů, uvádějte do „Předmětu“ e-mailu vždy číslo jednací.

Situační plánek mikrovlnných (MW) spojů

Zájmová oblast zadaná žadatelem



Geometrie zájmové oblasti (zájmových oblastí) žádosti ve formátu WKT a souřadnicovém systému S-JTSK. Zkopírováním textu lze geometrii zobrazit v jakémkoli softwaru podporujícím formát WKT.

```
POLYGON((-647868.857693529 -1060385.58881068,-647885.654561955 -1060341.51959235,-647889.624400436
-1060339.11612472,-647895.074866665 -1060319.94193304,-647879.268186278 -1060317.19813806,-647872.146043769
-1060296.43776312,-647867.058877164 -1060302.44772495,-647862.580325585 -1060294.10659872,-647857.048016626
-1060286.6630863,-647851.61564943 -1060270.33191622,-647853.359789122 -1060233.07731027,-647748.601579134
-1060234.00535118,-647752.551982081 -1060299.52260656,-647809.309936249 -1060340.59976845,-647799.779214972
-1060445.54693674,-647765.749362889 -1060413.33316771,-647757.872107199 -1060464.05595783,-647770.735446396
-1060481.04448203,-647779.174405255 -1060512.84005023,-647831.465298726 -1060519.71956906,-647834.33605364
-1060517.83321517,-647840.749824941 -1060513.20841893,-647839.105541412 -1060509.15960311,-647832.48287164
-1060508.7924011,-647835.799033227 -1060471.734506,-647821.509151837 -1060462.24876746,-647833.070949255
-1060360.17168533,-647868.857693529 -1060385.58881068))
```



V další komunikaci nebo požadavku doplňujících dotazů, uvádějte do „Předmětu“ e-mailu vždy číslo jednací.

Příloha č.3

Podmínky řešení kolizí s optickou trasou

Tuto přílohu použijte pouze v případě kolize s optickou sítí.
 Vaše žádost je v kolizi s optickou sítí pokud je v tabulce na první straně tohoto dokumentu uvedeno "Ano" na řádku "Optické trasy".

V dotčeném území stavby se nachází technická infrastruktura (TI) společnosti T-Mobile Czech Republic a.s. (TMCZ) - optické trasy.

S ohledem na výstavbu nad stávající trasou a v ochranném pásmu požadujeme splnění následujících podmínek:

- Pro řešení níže uvedeného, kontaktujte kontaktního pracovníka.

Stavebník je dále povinen učinit veškerá potřebná opatření tak, aby nedošlo k poškození TI stavebními pracemi, zejména tím, že zajistí:

- písemné vyznění o zahájení prací a to nejméně 15 dnů předem,
- před zahájením zemních prací vytyčení polohy podzemního telekomunikačního vedení a zařízení přímo ve staveništi (trase),
- prokazatelné seznámení pracovníků, kteří budou provádět práce, s polohou vedení (zařízení),
- upozornění organizace provádějící zemní práce na možnou odchylku uloženého vedení (zařízení) od polohy vyznačené ve výkresové dokumentaci,
- upozornění pracovníků, aby dbali při pracích v těchto místech největší opatrnosti a nepoužívali zde nevhodné nářadí, a také ve vzdálenosti nejméně 1,5m po každé straně vyznačené trasy vedení (zařízení) nepoužívali žádných mechanizačních prostředků (hloubících strojů, sbíječek apod.),
- řádné zabezpečení odkrytého podzemního telekomunikačního vedení (zařízení) proti poškození, odcizení
- odpovídající ochranu kabelů a ochranu kabelové trasy dle platných norem, pokud bude trasa kabelů pojižděna vozidly nebo stavební mechanizací,
- nad trasou TI dodržování zákazu skládek a budování zařízení, která by znemožnila přístup k TI (včetně např. trvalých parkovišť apod.),
- bez souhlasu majitele, správce nesnižoval, ani nezvyšoval krytí nad kabelovými trasami,
- při křížení, příp. souběžích podzemních telekomunikačních vedení byla dodržena ČSN 73 6005 „Prostorové uspořádání sítí technického vybavení“,
- ohlášení ukončení stavby na kontaktního pracovníka TMCZ a jeho pozvání ke všem úkonům v řízení o povolení užívání stavby, aby prováděné práce respektovaly podmínky zákona 127/2005 Sb., o elektronických komunikacích a zákona 183/2006 Sb., Stavební zákon a platných prováděcích vyhlášek.

Pokud v příloze stanoviska není vygenerován soubor ve formátu *.dgn a dle „Legendy“ v příloze č.2 jde o plánovanou trasu, požadujeme koordinaci.

Kontaktujte Area Koordinátora pro danou oblast: Jarmila Kubatová, 739 284 877, jarmila.kubatova@t-mobile.cz

Kontakt v případě kolize s optickými trasami:

- servisní partner TMCZ, firma **S COM s.r.o. - Ing.Trnka 603 256 144**, e-mail: jaroslav.trnka@skom.cz, nebo **Michal Čejka 777 587 204**, e-mail: michal.cejka@skom.cz, v jejichž odpovědnosti je kompletní řešení dotčení optických sítí pro TMCZ, a to vč. zajištění vypracování všech požadovaných stupňů PD, zajištění a schválení PD na TMCZ, geodetické zaměření, vytyčení, fotodokumentace a dohled nad realizací stavby.

Společnost TMCZ vytyčení sítí nezajišťuje, se žádostí o vytyčení se obraťte na našeho servisního partnera.

V další komunikaci nebo požadavku doplňujících dotazů, uvádějte do „Předmětu“ e-mailu vždy číslo jednací.

Příloha č.4

Podmínky řešení kolizí s MW spoji**Tuto přílohu použijte pouze v případě kolize s MW spoji.**

Vaše žádost je v kolizi s MW spoji pokud je v tabulce na první straně tohoto dokumentu uvedeno "Ano" na řádku "Mikrovlonné (MW) spoje".

Na základě doloženého zákresu dojde ke kolizi s MW spoji.

V dané lokalitě provozuje společnost T-Mobile Czech Republic a.s. MW spoj(e), které jsou nezbytné pro funkci veřejné telekomunikační sítě. Fresnelova zóna MW spojů je ve výškových hladinách **od:**
m.n.m..

V případě, že výšku neuvádíme nebo se jedná o kolizní stav, požadujeme předložení „Koordinační situace“ s uvedením výškových parametrů stavby k posouzení, tyto podklady zašlete na e-mail:

petr.dundacek@t-mobile.cz

V případě, že budou instalovány jeřáby, požadujeme předložit ZOV k posouzení.

Nedojde-li při realizaci uvedené akce k dosažení výšky uvedených MW spojů (včetně činnosti stavebních strojů) s výstavbou souhlasíme.

V případě dosažení výšky uvedených MW spojů, s realizací stavby souhlasíme za podmínky uzavření „Smlouvy o úhradě vynaložených nákladů“. Na základě této smlouvy budou dotčené MW spoje přeloženy na náklady investora. V případě potřeby uzavření smlouvy, doplňte údaje o investorovi, místu stavby a vyplněné zašlete na e-mail:
ochranasiti@t-mobile.cz

Smlouva bude podepsána, před vydáním stavebního povolení, mezi investorem akce a společností T-Mobile Czech Republic a.s..

V souvislosti se zněním § 100 zákona č. 127/2005 Sb., o elektronických komunikacích, upozorňujeme stavebníka, že za rušení provozu elektronických komunikačních zařízení a sítí nebo provozování rádiových služeb, je považováno i rušení způsobené stíněním nebo odrazy elektromagnetických vln stavbami nebo činnostmi stavebních strojů. Náklady na odstranění rušení stavbami nese vlastník dotčené stavby, náklady na odstranění rušení činnostmi souvisejícími s prováděním stavby nese stavebník. Dále bychom chtěli upozornit na znění §118 a násl. zákona o elektronických komunikacích, kde za porušení výše uvedených činností, v ochranném pásmu komunikačních vedení, je možno uložit pokutu až do výše 2 mil. Kč.

Kontakt v případě kolize s MW spoji :

- Petr Dundáček: petr.dundacek@t-mobile.cz

V další komunikaci nebo požadavku doplňujících dotazů, uvádějte do „Předmětu“ e-mailu vždy číslo jednací.

Příloha č.5

Podmínky řešení kolizí s elektropřípojkou**Tuto přílohu použijte pouze v případě kolize s elektropřípojkou.**

Vaše žádost je v kolizi s elektropřípojkou pokud je v tabulce na první straně tohoto dokumentu uvedeno "Ano" na řádku "Elektropřípojky (vedení NN)".

V dotčeném území stavby se nachází kabelová trasa elektropřípojky k základnové stanici (ZS) společnosti T-Mobile Czech Republic a.s. (TMCZ).

S ohledem na výstavbu nad stávající trasou a v jejím ochranném pásmu požadujeme splnění následujících podmínek:

- Pro řešení níže uvedeného, kontaktujte kontaktního pracovníka.

Stavebník je dále povinen učinit veškerá potřebná opatření tak, aby nedošlo k poškození vedení elektropřípojky a zařízení stavebními pracemi, zejména tím, že zajistí:

- písemné vyznění o zahájení prací a to nejméně 15 dnů předem,
- před zahájením zemních prací vytyčení trasy elektropřípojky,
- prokazatelné seznámení pracovníků, kteří budou provádět práce, s polohou vedení (zařízení),
- upozornění organizace provádějící zemní práce na možnou odchylku uloženého kabelového vedení (zařízení) od polohy vyznačené ve výkresové dokumentaci,
- upozornění pracovníků, aby dbali při pracích v těchto místech největší opatrnosti a nepoužívali zde nevhodné nářadí, a také ve vzdálenosti nejméně 1,5m po každé straně vyznačené trasy vedení (zařízení) nepoužívali žádných mechanizačních prostředků (hloubících strojů, sbíječek apod.),
- řádné zabezpečení odkrytého podzemního kab. vedení (zařízení) proti poškození, odcizení
- odpovídající ochranu kabelů a ochranu kabelové trasy dle platných norem, pokud bude trasa kabelů pojižděna vozidly nebo stavební mechanizací
- nad kabelovou trasou dodržovat zákaz skládek a budování zařízení, která by znemožnila přístup ke kabelům (včetně, např. trvalých parkovišť apod.)
- bez souhlasu majitele, správce nesnižovat, ani nezvyšovat krytí nad kabelovou trasou,
- při křížení, příp. souběžích podzemních kab. vedení byla dodržena ČSN 73 6005 „Prostorové uspořádání sítí technického vybavení“,
- ohlášení ukončení stavby na servisního partnera TMCZ a jeho pozvání ke všem úkonům v řízení o povolení užívání stavby, aby prováděné práce respektovaly podmínky vyplývající ze zákona 127/2005 Sb., O elektronických komunikacích a zákona 183/2006 Sb., Stavební zákon a platných prováděcích vyhlášek.

V případě, že stavebník poškodí TI v majetku nebo správě TMCZ vzniká TMCZ právo na náhradu škody.

Při splnění výše uvedených podmínek TMCZ souhlasí s výstavbou v zájmovém území.

Kontakt v případě kolize s elektropřípojkou:

- servisní partner TMCZ, firma **S COM s.r.o. - Ing.Trnka 603 256 144**, e-mail: jaroslav.trnka@scom.cz, nebo **Michal Čejka 777 587 204**, e-mail: michal.cejka@scom.cz, v jejichž odpovědnosti je kompletní řešení dotčení kabelů NN, a to vč. zajištění vypracování všech požadovaných stupňů PD, zajištění a schválení PD na TMCZ, geodetické zaměření, vytyčení, fotodokumentace a dohled nad realizací stavby.

Společnost TMCZ vytyčení sítí nezajišťuje, se žádostí o vytyčení se obraťte na našeho servisního partnera.

V další komunikaci nebo požadavku doplňujících dotazů, uvádějte do „Předmětu“ e-mailu vždy číslo jednací.

Příloha č.6

Podmínky řešení kolizí se základnovou stanicí nebo bodem sítě

Tuto přílohu použijte pouze v případě kolize se základnovou stanicí nebo bodem sítě.

Vaše žádost je v kolizi se základnovou stanicí pokud je v tabulce na první straně tohoto dokumentu uvedeno "Ano" na řádku "Základnové stanice".

Vaše žádost je v kolizi s bodem sítě pokud je v tabulce na první straně tohoto dokumentu uvedeno "Ano" na řádku "Body sítě".

V dotčeném území je instalována základnová stanice nebo bod sítě (ZS) společnosti T-Mobile Czech Republic a.s. (TMCZ) vč. konstrukcí, technologie, napájení a rozvodů.

Seznam dotčených základových stanic a bodů sítě:

S realizací akce souhlasíme za podmínky dodržení níže uvedených pravidel:

1. Zásah do konstrukcí ZS, přesuny kabeláže, technologie, přístup k ZS atp. :

- minimálně 1 měsíc před realizací oznamte zahájení uvedené akce, na e-mailovou adresu:

jana.matejkova@external.t-mobile.cz

RAN_wystavba@t-mobile.cz

2. Výpadek napájení

- 14 dnů před plánovaným výpadkem napájení ZS nahlašte na e-mailovou adresu:

jana.matejkova@external.t-mobile.cz

ez@t-mobile.cz

V žádném případě nesmí být prováděna žádná manipulace s technologií a konstrukcemi ZS, bez předchozího projednání a odsouhlasení zástupcem společnosti T-Mobile CZ a.s..

V souvislosti se zněním § 100 zákona č. 127/2005 Sb., o elektronických komunikacích, upozorňujeme stavebníka, že za rušení provozu elektronických komunikačních zařízení a sítí nebo provozování rádiových služeb, je považováno i rušení způsobené stíněním nebo odrazy elektromagnetických vln stavbami nebo činnostmi stavebních strojů. Náklady na odstranění rušení stavbami nese vlastník dotčené stavby, náklady na odstranění rušení činnostmi souvisejícími s prováděním stavby nese stavebník. Dále bychom chtěli upozornit na znění §118 a násl. zákona o elektronických komunikacích, kde za porušení výše uvedených činností, v ochranném pásmu komunikačních vedení, je možno uložit pokutu až do výše 2 mil. Kč.

V další komunikaci nebo požadavku doplňujících dotazů, uvádějte do „Předmětu“ e-mailu vždy číslo jednací.

Příloha č.7

Popis DGN výkresů s průběhy tras optických vedení a elektropřípojky (vedení NN)

V případě kolize s trasou vedení optické sítě nebo trasou elektropřípojky (vedení NN) jsou součástí e-mailu obsahujícího toto stanovisko soubory DGN výkresů s průběhem tras vedení.

V případě kolize s trasou optické sítě je zaslán soubor "Optické trasy vedení <číslo žádosti>.dgn" ("<číslo žádosti>" je nahrazeno skutečným číslem žádosti).

V případě kolize s trasou elektropřípojky (vedení NN) je zaslán soubor "Elektro trasy vedení NN <číslo žádosti>.dgn" ("<číslo žádosti>" je nahrazeno skutečným číslem žádosti).

Soubory DGN výkresů jsou vytvářeny pouze v případě kolize s průběhem trasy (čáry). V případě kolize pouze s bodovým objektem sítě nejsou výkresy generovány (odesílány).

Struktura DGN výkresů:

Přesnost	Číslo vrstvy
Geodeticky zaměřeno	1
Z dokumentace	2
Přibližný průběh	3
Plánováno (ve výstavbě)	4

Druh trasy	Styl čáry
Trasa vedení podzemní, v chráničce/žlabu	0
Trasa vedení v kabelovodu, v kolektoru, v metru, ...	3
Trasa vedení nadzemní, vedení na konstrukci	7

- Výkres ve formátu DGN V7.
- Kresba umístěna ve třetím kvadrantu v normální orientaci, přičemž souřadnice y, x v S-JTSK jsou v reálných souřadnicích výkresu MicroStationu stejné souřadnice se zápornými znaménky (y v JTSK = -x v souřadnicích výkresu, x v JTSK = -y v souřadnicích výkresu).

T-Mobile Czech Republic a.s.
Tomičkova 2144/1, 149 00 Praha 4


CTI PROJEKT
Ing. Stanislav Marhold
V. Nezvala 1329,
565 01 Chocẽň

Vaše značka **MOST PAVLA WONKY EV.Č. 324-018 PARDUBICE**
Vyřizuje **Jiří Tomšů**
Telefon **603 420 231**
Datum
Předmět **25.8.2021**
Vyjádření souhlasu s projektovou dokumentací akce

Vážený pane,
na základě Vámi předložené >>projektové dokumentace stavby<< k výše uvedené akci jako osoba oprávněná uvádím:

- T-Mobile Czech Republic a.s. nemá námitek a připomínek k realizaci této akce na základě uvedeného projektu.
- T-Mobile si vyhrazuje udržení statusu věcného břemena na všech pozemcích vzniklých zásahem překládky a dotčených obsahem předmětného věcného břemene.

Se srdečným pozdravem



Jiří Tomšů
Specialist Of TC Operations Department

T-Mobile Czech Republic a.s.

Ing. Jana Vostrčilová

Od: Růžička Jaroslav <jaroslav_ruzicka@infotel.cz>
Odesláno: středa 7. července 2021 8:36
Komu: 'Ing. Jana Vostrčilová'
Předmět: RE: žádost o souhlas s činností v OP : Most ev.č. 324-018 P.Wonky, Pardubice
Přílohy: img-210707073615.pdf

S pozdravem

Jaroslav Růžička
InfoTel, spol. s r.o.
Novolíšeňská 18
628 00 Brno
Mob: +420 606 776 135
E-mail: jaroslav_ruzicka@infotel.cz

From: Ing. Jana Vostrčilová [mailto:vostrcilova@mdsprojekt.cz]
Sent: Friday, July 2, 2021 4:36 PM
To: Růžička Jaroslav
Subject: žádost o souhlas s činností v OP : Most ev.č. 324-018 P.Wonky, Pardubice



Dobrý den,

chtěla bych vás touto cestou požádat o souhlas s činností v ochranném pásmu soužící ke společnému územnímu a stavebnímu řízení na akci s názvem:

Most ev.č. 324-018 P.Wonky, Pardubice

přílohou posílám vybrané části projektové dokumentace k posouzení.

Prosím o vydání stanoviska k dané akci.

zn. Vyjádření k existenci sítí: 200609-0842179911

S přáním krásného dne
Ing. Jana Vostrčilová

MDS PROJEKT s.r.o.
Försterova č.p. 175
566 01 Vysoké Mýto

tel: +420 465 323 769
mob: +420 774 743 926
e-mail: vostrcilova@mdsprojekt.cz

IČO: 274 87 938
DIČ: CZ 274 87 938

**MailScanner has
detected a possible
fraud attempt from
"urlsand.esvalabs.com"
claiming to be
www.mdsprojekt.cz**